

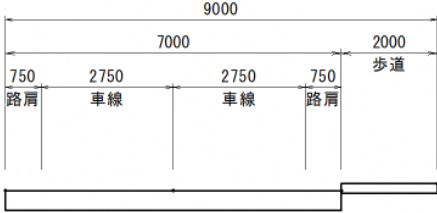
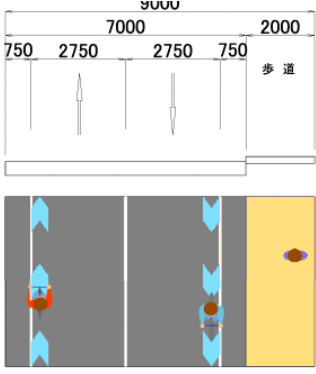
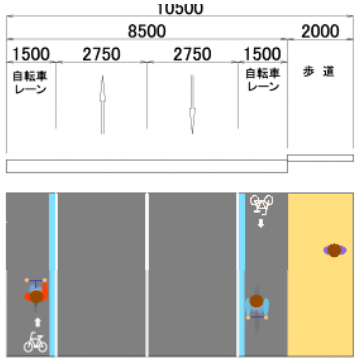


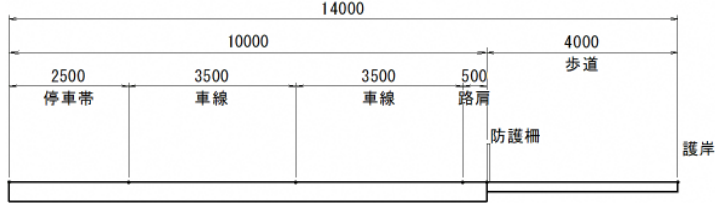
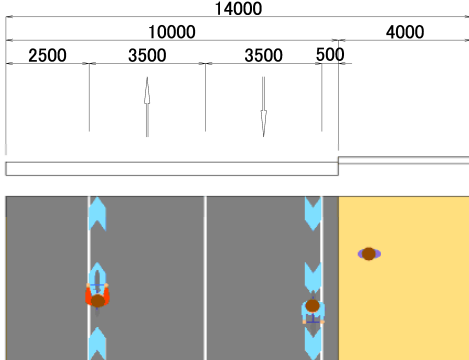
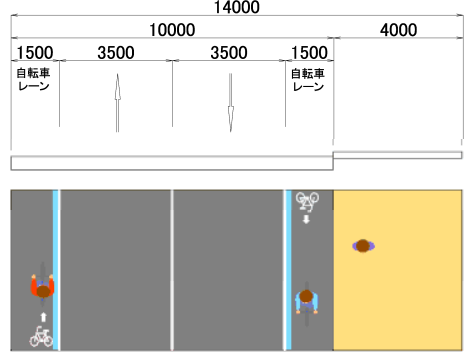


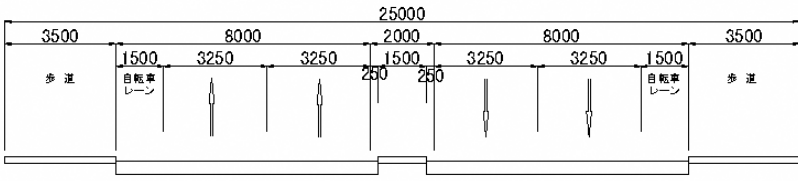

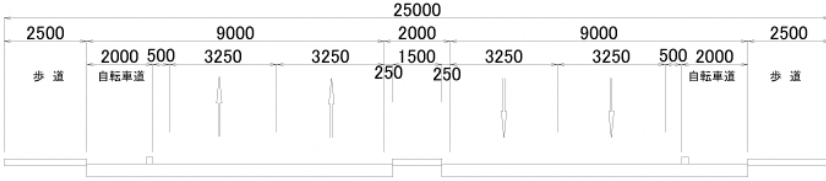

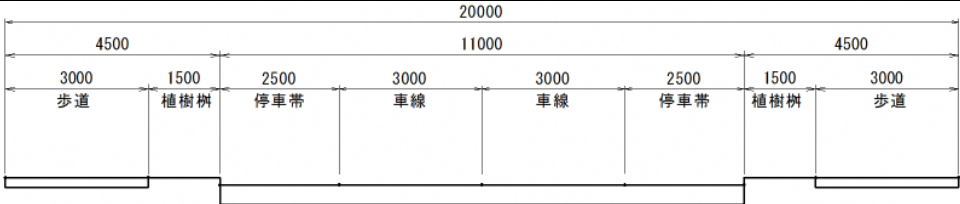
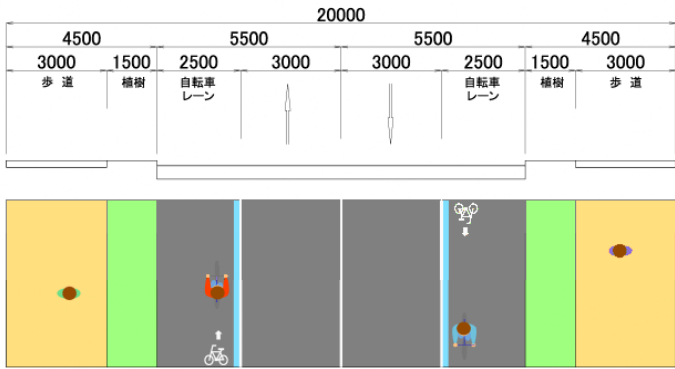




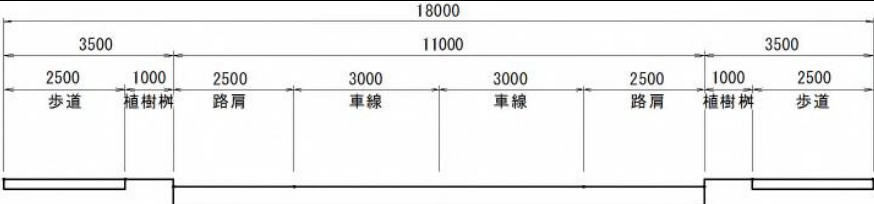
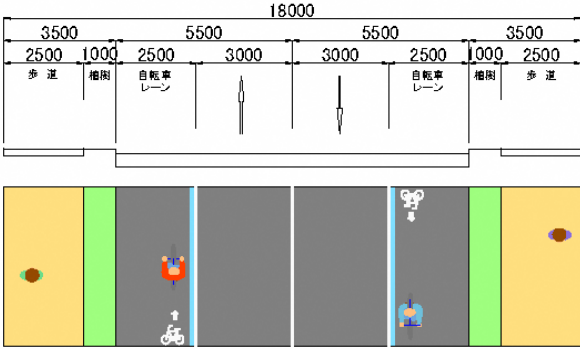
路線名	No01_国道 329号線（金武町境界～赤崎）				
区間延長	1.0km	道路幅員	W=30.0m	縦断勾配	5%以下
規制速度	50km/h	交通量	39315台/日		
整備状況	整備済み		完成形態（案）	自転車道タイプ	
現況					
位置図					
現況断面					
自転車通行空間					
暫定整備					
完成形態（案）					


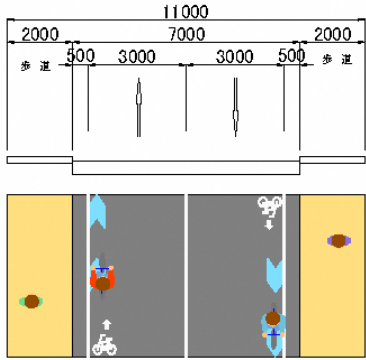
路線名	No02_主要地方道 伊計平良川線（伊計島～宮城島）				
区間延長	2.2km	道路幅員	W=9.0m	縦断勾配	5%以上あり
規制速度	30km/h	交通量	3919台/日		
整備状況	整備済み		完成形態（案）	自転車専用通行帯タイプ	
現況					
位置図			状況写真		
現況断面					
自転車通行空間					
暫定整備					
完成形態（案）					


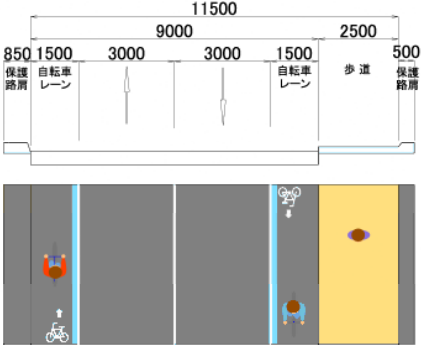
路線名	No03_主要地方道 伊計平良川線（平安座石油基地前）				
区間延長	3.5km	道路幅員	W=30.0m	縦断勾配	5%以下
規制速度	30~40km/h	交通量	3919台/日		
整備状況	整備済み		完成形態（案）	自転車専用通行帯タイプ	
現況					
位置図			状況写真 		
現況断面					
自転車通行空間					
暫定整備					
完成形態（案）					

路線名	No04_主要地方道 伊計平良川線（平安座島～海中道路）				
区間延長	5.1km	道路幅員	W=25.0m	縦断勾配	5%以下
規制速度	50～60km/h	交通量	3919台/日		
整備状況	整備済み		完成形態（案）	自転車道タイプ	
現況					
位置図			状況写真		
					
現況断面					
自転車通行空間					
暫定整備					
					
完成形態（案）					
					




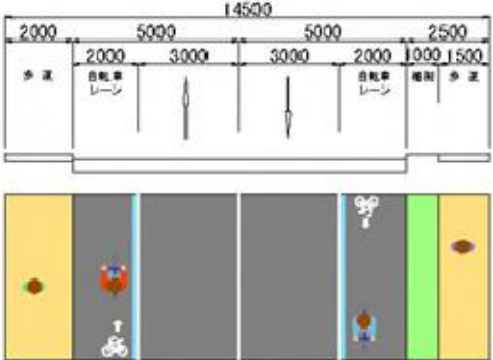
路線名	No05_主要地方道 伊計平良川線（海中道路～与那城）				
区間延長	2.4km	道路幅員	W=20.0m	縦断勾配	5%以上あり
規制速度	40km/h	交通量	3919台/日		
整備状況	整備済み		完成形態（案）	自転車専用通行帯タイプ	
現況					
位置図			状況写真		
					
現況断面					
					
自転車通行空間					
暫定整備					
完成形態（案）					



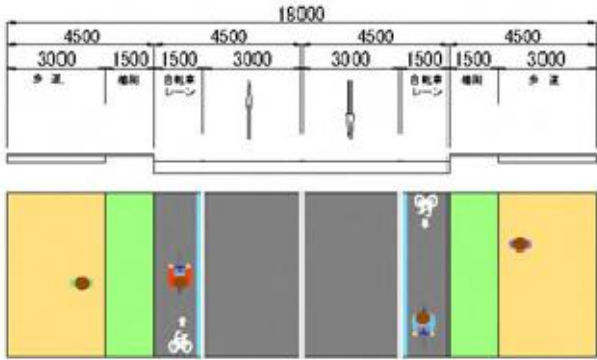
路線名	No06_主要地方道 伊計平良川線（与那城～大田）				
区間延長	3.4km	道路幅員	W=18.0m	縦断勾配	5%以下
規制速度	40km/h	交通量	10984台/日		
整備状況	整備済み		完成形態（案）	自転車専用通行帯タイプ	
現況					
位置図				<p style="writing-mode: vertical-rl; text-orientation: upright;">状況写真</p>	
現況断面					
自転車通行空間					
暫定整備					
完成形態（案）					





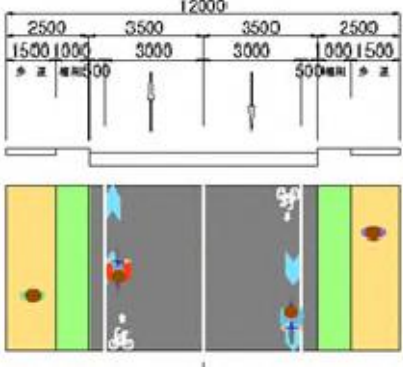
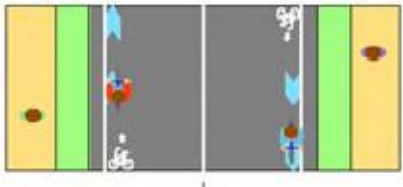
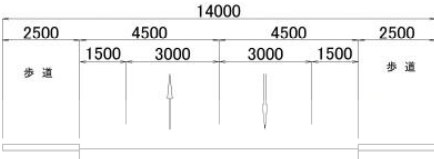

路線名	No07_主要地方道 伊計平良川線（旧道）				
区間延長	0.5km	道路幅員	W=11.0m	縦断勾配	5%以上あり
規制速度	40km/h	交通量	3919台/日		
整備状況	整備済み		完成形態（案）	車道混在型	
現況					
位置図			状況写真		
現況断面					
自転車通行空間					
暫定整備					
完成形態（案）					

路線名	No08_主要地方道 伊計平良川線（計画道路：宮城島工区）				
区間延長	—km	道路幅員	W=11.5m	縦断勾配	—
規制速度	—km/h	交通量	—		
整備状況	整備済み		完成形態（案）	自転車専用通行帯タイプ	
現況					
位置図			状況写真		
現況断面					
自転車通行空間					
暫定整備					
完成形態（案）					



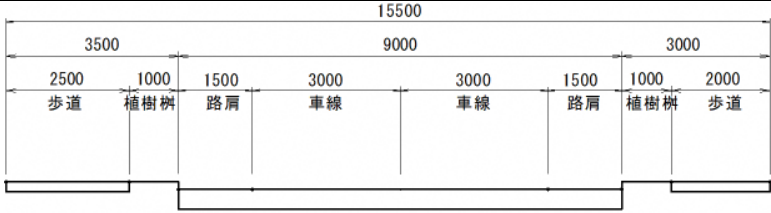
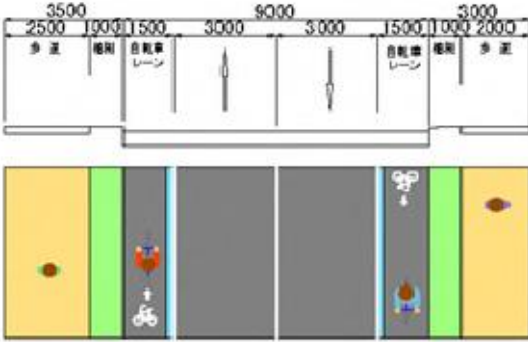




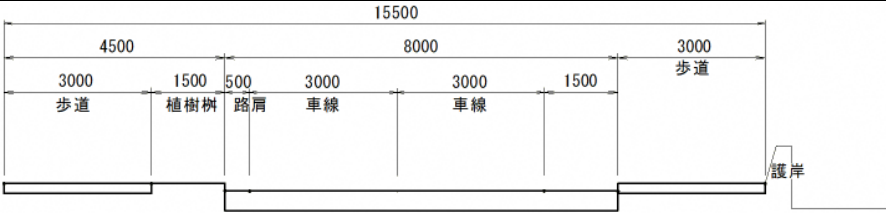
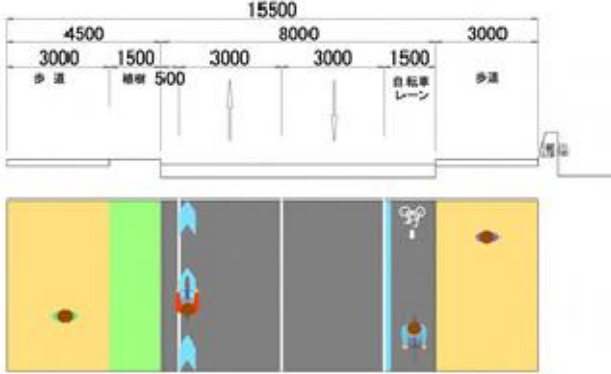
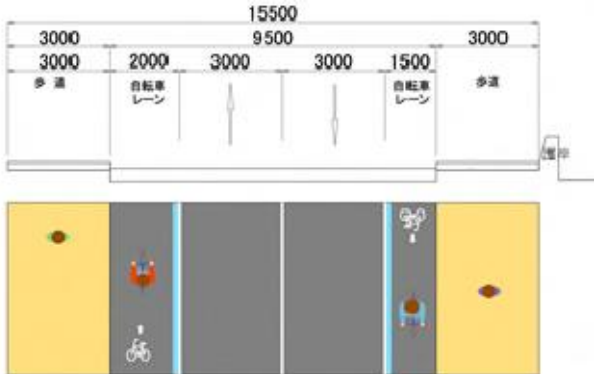
路線名	No09_一般県道 8号線（平敷屋～与勝）				
区間延長	3.5km	道路幅員	W=14.5m	縦断勾配	5%以下
規制速度	40km/h	交通量	10627台/日		
整備状況	整備済み		完成形態（案）	自転車専用通行帯タイプ	
現況					
位置図					
現況断面					
自転車通行空間					
暫定整備					
完成形態（案）					

路線名	No10_一般県道 8号線（大田～栄野比）				
区間延長	6.5km	道路幅員	W=18.0m	縦断勾配	5%以下
規制速度	40km/h	交通量	13371台/日		
整備状況	整備済み		完成形態(案)	自転車専用通行帯タイプ	
現況					
位置図			状況写真		
現況断面					
自転車通行空間					
暫定整備					
完成形態(案)					



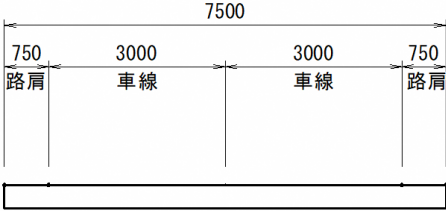

路線名	No11__一般県道 16号線				
区間延長	3.7km	道路幅員	W=12.0m	縦断勾配	5%以上あり
規制速度	30~40km/h	交通量	9615台/日		
整備状況	無電柱化の整備予定		完成形態(案)	自転車専用通行帯タイプ	
現況					
位置図			状況写真		
					
現況断面					
自転車通行空間					
暫定整備					
					
完成形態(案)					
					

路線名	No12_一般県道 具志川沖縄線				
区間延長	3.0km	道路幅員	W=32.0m	道路勾配	5%以下
規制速度	50km/h	交通量	12379台/日		
整備状況	整備済み		完成形態(案)	自転車道タイプ	
現況					
位置図			状況写真		
現況断面					
自転車通行空間					
暫定整備					
完成形態(案)					

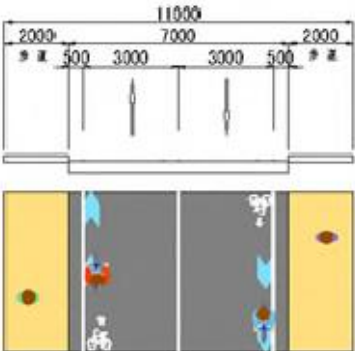
路線名	No13_一般県道 具志川沖繩線（旧道）				
区間延長	0.7km	道路幅員	W=15.5m	縦断勾配	5%以下
規制速度	40km/h	交通量	15040台/日		
整備状況	整備済み		完成形態（案）	自転車専用通行帯タイプ	
現況					
位置図				<p style="writing-mode: vertical-rl; text-orientation: upright;">状況写真</p>	
現況断面					
自転車通行空間					
暫定整備					
完成形態（案）					



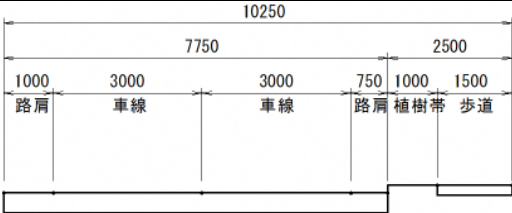

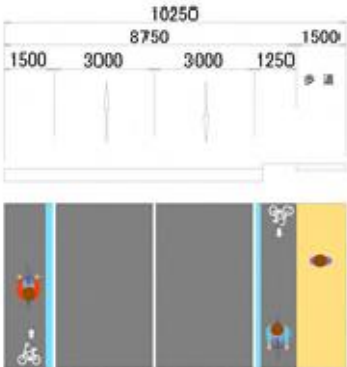
路線名	No14_一般県道 37号線（海岸線）				
区間延長	3.4km	道路幅員	W=15.5m	縦断勾配	5%以下
規制速度	40km/h	交通量	11976台/日		
整備状況	整備済み		完成形態（案）	自転車専用通行帯タイプ	
現況					
位置図			状況写真 		
現況断面					
自転車通行空間					
暫定整備					
完成形態（案）					



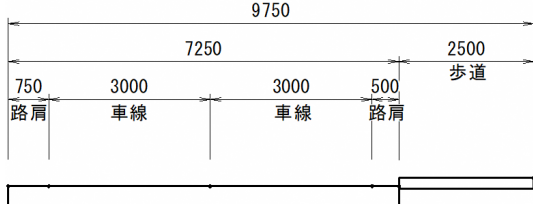
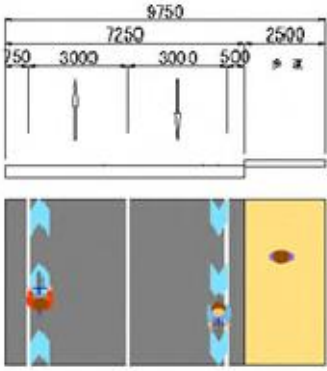
路線名	No15_一般県道 37号線（照間～屋慶名西）				
区間延長	1.5km	道路幅員	W=14.0m	縦断勾配	5%以下
規制速度	30km/h	交通量	955台/日		
整備状況	整備済み		完成形態（案）	車道混在型	
現況					
位置図					
現況断面					
自転車通行空間					
暫定整備					
完成形態（案）					

路線名	No16_一般県道 37号線（屋慶名西～屋慶名東）				
区間延長	1.1km	道路幅員	W=7.5m	縦断勾配	5%以下
規制速度	30km/h	交通量	3701台/日		
整備状況	事業中		完成形態（案）	車道混在型	
現況					
位置図			状況写真		
現況断面					
自転車通行空間					
暫定整備					
完成形態（案）					



路線名	No17_一般県道 37号線（屋慶名東～平敷屋）				
区間延長	1.6km	道路幅員	W=11.0m	縦断勾配	5%以上あり
規制速度	30～40km/h	交通量	3701台/日		
整備状況	整備済み		完成形態（案）	車道混在型	
現況					
位置図			状況写真		
現況断面					
自転車通行空間					
暫定整備					
完成形態（案）					

路線名	No 18__一般県道 浜比嘉平安座線（浜比嘉島）				
区間延長	1.2km	道路幅員	W=10.25m	縦断勾配	5%以上あり
規制速度	30km/h	交通量	2228台/日		
整備状況	整備済み		完成形態(案)	自転車専用通行帯タイプ	
現況					
位置図			状況写真		
現況断面					
自転車通行空間					
暫定整備					
完成形態(案)					


路線名	No19_一般県道 浜比嘉平安座線（浜比嘉大橋）				
区間延長	1.4km	道路幅員	W=9.75m	縦断勾配	5%以下
規制速度	40km/h	交通量	2228台/日		
整備状況	整備済み		完成形態（案）	車道混在型	
現況					
位置図			状況写真 		
現況断面					
自転車通行空間					
暫定整備					
完成形態（案）					

路線名	No20_一般県道 与那城具志川線（県 239 海側）				
区間延長	2.7km	道路幅員	W=16.0m	縦断勾配	5%以上あり
規制速度	40km/h	交通量	3701台/日		
整備状況	整備済み		完成形態（案）	自転車専用通行帯タイプ	
現況					
位置図			状況写真		
現況断面					
自転車通行空間					
暫定整備					
完成形態（案）					

路線名	No21__一般県道 与那城具志川線（県239）				
区間延長	0.3km	道路幅員	W=7.0m	縦断勾配	5%以下
規制速度	30km/h	交通量	3701台/日		
整備状況	事業実施時期未定		完成形態（案）	車道混在型	
現況					
位置図			状況写真 		
現況断面					
自転車通行空間					
暫定整備					
完成形態（案）					

路線名	No22_一般県道 石川池原線（赤崎～東恩納）				
区間延長	3.5km	道路幅員	W=18.0m	縦断勾配	5%以下
規制速度	40km/h	交通量	16149台/日		
整備状況	整備済み		完成形態（案）	自転車専用通行帯タイプ	
現況					
位置図			状況写真		
現況断面					
自転車通行空間					
暫定整備					
完成形態（案）					

路線名	No23_一般県道 石川池原線（東恩納～栄野比）				
区間延長	1.8km	道路幅員	W=18.0m	縦断勾配	5%以上あり
規制速度	50km/h	交通量	15655 台/日		
整備状況	整備済み		完成形態（案）	自転車道タイプ	
現況					
位置図					
現況断面					
自転車通行空間					
暫定整備					
完成形態（案）					

路線名	No24_一般県道 勝連半島南側道路（仮称）（計画道路）				
区間延長	6.1km	道路幅員	W=16.0m	縦断勾配	—
設計速度	40km/h	計画交通量	6,700台/日		
整備状況			完成形態（案）	自転車専用通行帯タイプ	
現況					
位置図			状況写真		
現況断面					
自転車通行空間					
暫定整備					
完成形態（案）	