



路線名	No25_与那城1号線（与那城照間）				
区間延長	0.3km	道路幅員	W=12.0m	縦断勾配	—
規制速度	30km/h	交通量	—		
整備状況	整備済み		完成形態（案）	車道混在型	
現況					
位置図			状況写真		
現況断面					
自転車通行空間					
暫定整備					
完成形態（案）					


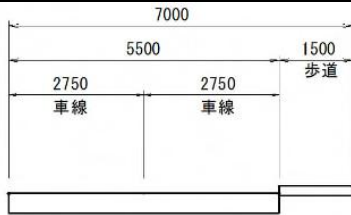
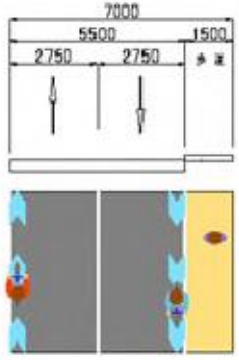
路線名	No26_勝連 1-5 号線（南原小学校前）				
区間延長	0.15km	道路幅員	W=8.75m	縦断勾配	5%以下
規制速度	30km/h	交通量	-		
整備状況	整備済み		完成形態（案）	車道混在型	
現況					
位置図			状況写真		
現況断面					
自転車通行空間					
暫定整備					
完成形態（案）					

路線名	No27_勝連 1-9 号線（勝連南風原）				
区間延長	0.4km	道路幅員	W=5.0m	縦断勾配	5%以下
規制速度	30km/h	交通量	-		
整備状況	整備済み		完成形態（案）	車道混在型	
現況					
位置図			状況写真		
現況断面					
自転車通行空間					
暫定整備					
完成形態（案）					

路線名	No28_勝連 1-15 号線（勝連南風原）				
区間延長	0.15km	道路幅員	W=9.0m	縦断勾配	5%以下
規制速度	30km/h	交通量	3701台/日		
整備状況	整備済み		完成形態（案）	車道混在型	
現況					
位置図			状況写真		
現況断面					
自転車通行空間					
暫定整備					
完成形態（案）					

路線名	No29_勝連 1-14号線（勝連南風原）				
区間延長	0.08km	道路幅員	7.25m	縦断勾配	5%以下
規制速度	30km/h	交通量	-		
整備状況	整備済み		完成形態（案）	車道混在型	
現況					
位置図			状況写真		
現況断面					
自転車通行空間					
暫定整備					
完成形態（案）					

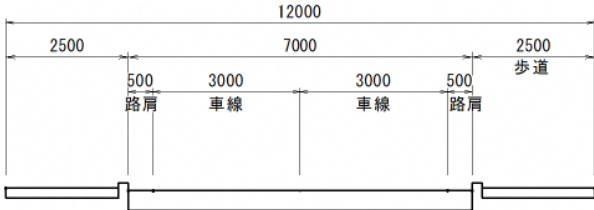
路線名	No30_勝連 1-22 号線（勝連城跡付近）				
区間延長	0.9km	道路幅員	W=7.0m	縦断勾配	5%以上あり
規制速度	30km/h	交通量	3701 台/日		
整備状況	整備済み		完成形態（案）	車道混在型	
現況					
位置図			状況写真		
現況断面					
自転車通行空間					
暫定整備					
完成形態（案）					




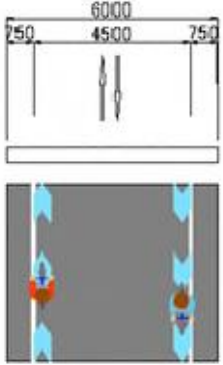
路線名	No31_勝連2-1号線（与勝高校前）				
区間延長	0.4km	道路幅員	W=7.0m	縦断勾配	5%以上あり
規制速度	30km/h	交通量	-		
整備状況	整備済み		完成形態（案）	車道混在型	
現況					
位置図					
現況断面					
自転車通行空間					
暫定整備					
完成形態（案）					

路線名	No32_勝連 2-2 号線（平安名公民館付近）					
区間延長	1.0km	道路幅員	W=7.0m	縦断勾配	5%以下	
規制速度	30km/h	交通量	-			
整備状況	整備済み		完成形態（案）	車道混在型		
現況						
位置図				状況写真		
現況断面						
自転車通行空間						
暫定整備						
完成形態（案）						



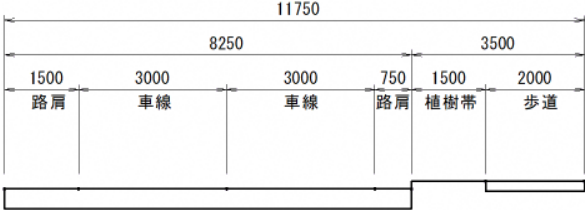
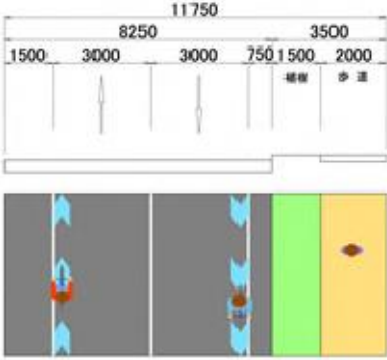
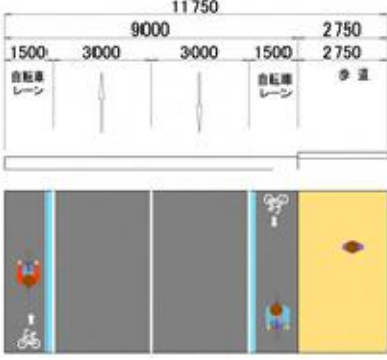
路線名	No33_勝連2-7号線（ワイトゥイ）				
区間延長	0.9km	道路幅員	W=5.5m	縦断勾配	5%以上あり
規制速度	30km/h	交通量	-		
整備状況	整備済み		完成形態（案）	車道混在型	
現況					
位置図			状況写真		
現況断面					
自転車通行空間					
暫定整備					
完成形態（案）					

路線名	No34_勝連2-8号線（勝連小学校付近）				
区間延長	0.2km	道路幅員	W=7.5m	縦断勾配	5%以下
規制速度	30km/h	交通量	-		
整備状況	整備済み		完成形態（案）	車道混在型	
現況					
位置図			状況写真		
現況断面					
自転車通行空間					
暫定整備					
完成形態（案）					

路線名	No35_勝連 2-52 号線（与勝中～勝連平安名）				
区間延長	1.8km	道路幅員	W=12.0m	縦断勾配	5%以上あり
規制速度	30km/h	交通量	-		
整備状況	整備済み		完成形態（案）	車道混在型	
現況					
位置図				<p style="writing-mode: vertical-rl; text-orientation: upright;">状況写真</p>	
現況断面					
自転車通行空間					
暫定整備					
完成形態（案）					

路線名	No36_勝連3-2号線（ガーラ碕）				
区間延長	1.0km	道路幅員	W=6.0m	縦断勾配	5%以下
規制速度	30km/h	交通量	-		
整備状況	整備済み		完成形態（案）	車道混在型	
現況					
位置図			状況写真		
現況断面					
自転車通行空間					
暫定整備					
完成形態（案）					

路線名	No37_勝連3-5号線（勝連小学校付近）				
区間延長	0.5km	道路幅員	W=6.25m	縦断勾配	5%以下
規制速度	30km/h	交通量	-		
整備状況	整備済み		完成形態（案）	車道混在型	
現況					
位置図			状況写真		
現況断面					
自転車通行空間					
暫定整備					
完成形態（案）					

路線名	No38_勝連6-6号線（浜比嘉島内）				
区間延長	1.0km	道路幅員	W=11.75m	縦断勾配	5%以下
規制速度	30km/h	交通量	-		
整備状況	整備済み		完成形態（案）	自転車専用通行帯タイプ	
現況					
位置図					
現況断面					
自転車通行空間					
暫定整備					
完成形態（案）					

路線名	No39_勝連7-2号線（浜比嘉島内）				
区間延長	1.6km	道路幅員	W=5.0m	縦断勾配	5%以下
規制速度	-	交通量	-		
整備状況	整備済み		完成形態（案）	車道混在型	
現況					
位置図			状況写真		
現況断面					
自転車通行空間					
暫定整備					
完成形態（案）					