

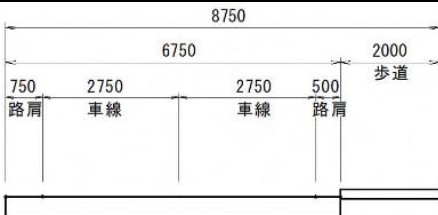
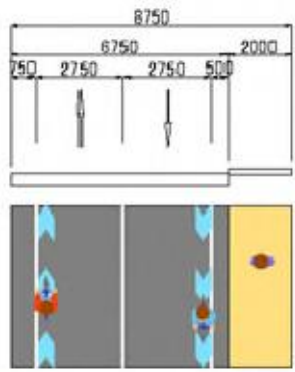


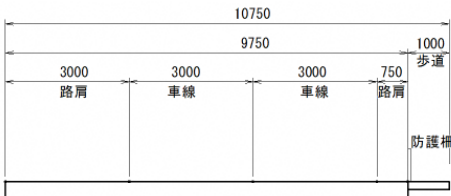
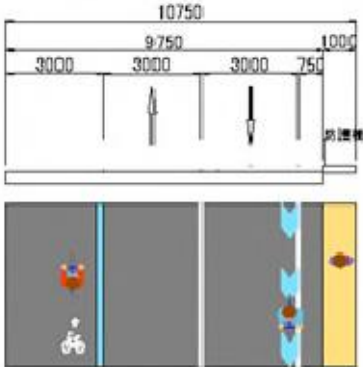


路線名	No4 O_与那城 16 号線（与那城饒辺～与勝団地）				
区間延長	1.0km	道路幅員	W=7.0m	縦断勾配	5%以上あり
規制速度	30km/h	交通量	-		
整備状況	整備済み		完成形態（案）	車道混在型	
現況					
位置図			状況写真		
現況断面					
自転車通行空間					
暫定整備					
完成形態（案）					



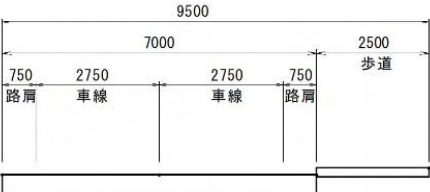
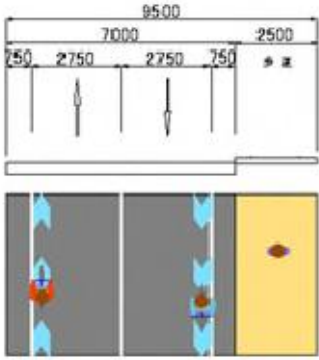
路線名	No4 1__与那城 17 号線（藪地島）				
区間延長	0.4km	道路幅員	W=9.75m	縦断勾配	—
規制速度	30km/h	交通量	—		
整備状況	整備済み		完成形態（案）	車道混在型	
現況					
位置図					
現況断面					
自転車通行空間					
暫定整備					
完成形態（案）					

路線名	No42_与那城 18 号線（平安座島内）				
区間延長	0.80km	道路幅員	W=10.75m	縦断勾配	5%以下
規制速度	30km/h	交通量	-		
整備状況	整備済み		完成形態（案）	車道混在型	
現況					
位置図			状況写真 		
現況断面					
自転車通行空間					
暫定整備					
完成形態（案）					

路線名	No43_与那城 26 号線_ (宮城島内)				
区間延長	1.0km	道路幅員	W=8.5m	縦断勾配	5%以下
規制速度	30km/h	交通量	3701 台/日		
整備状況	整備済み		完成形態(案)	車道混在型	
現況					
位置図			状況写真		
現況断面					
自転車通行空間					
暫定整備					
完成形態(案)					




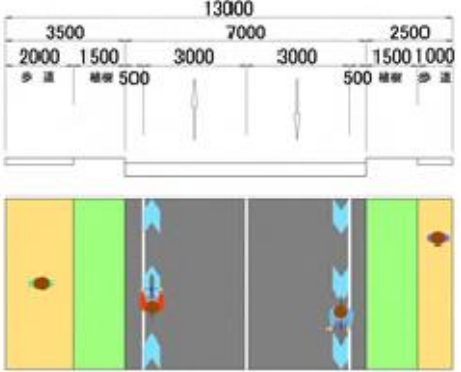
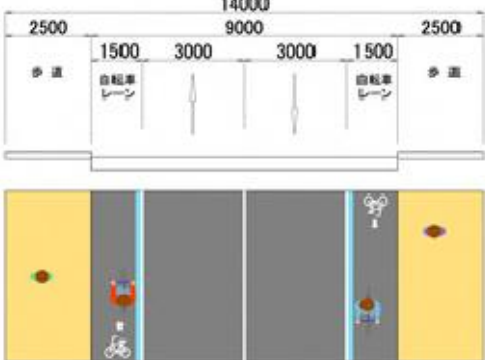
路線名	No44_与那城37号線（伊計島内）				
区間延長	0.11km	道路幅員	W=5.0m	縦断勾配	5%以下
規制速度	—	交通量	—		
整備状況	整備済み		完成形態（案）	車道混在型	
現況					
位置図				状況写真	
現況断面					
自転車通行空間					
暫定整備					
完成形態（案）					


路線名	No45_与那城38号線（伊計島内）				
区間延長	1.2km	道路幅員	W=6.5m	縦断勾配	5%以下
規制速度	40km/h	交通量	—		
整備状況	整備済み		完成形態（案）	車道混在型	
現況					
位置図			状況写真		
現況断面					
自転車通行空間					
暫定整備					
完成形態（案）					



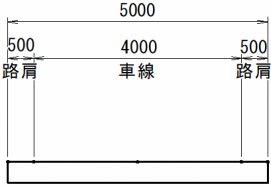
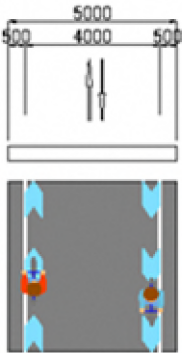
路線名	No46_与那城 53 号線（与勝第二中前）				
区間延長	0.13km	道路幅員	W=9.5m	縦断勾配	5%以下
規制速度	30km/h	交通量	—		
整備状況	整備済み		完成形態（案）	車道混在型	
現況					
位置図			状況写真		
現況断面					
自転車通行空間					
暫定整備					
完成形態（案）					



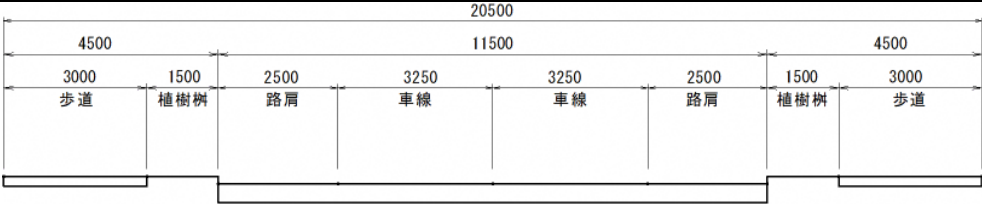
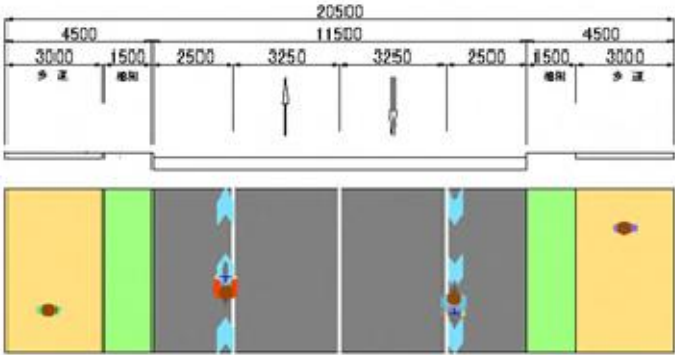
路線名	No47_与那城 58 号線（与那城運動公園前）				
区間延長	1.1km	道路幅員	W=19.0m	縦断勾配	5%以下
規制速度	30km/h	交通量	—		
整備状況	整備済み		完成形態（案）	自転車専用通行帯タイプ	
現況					
位置図				<p style="writing-mode: vertical-rl; text-orientation: upright;">状況写真</p>	
現況断面					
自転車通行空間					
暫定整備					
完成形態（案）					



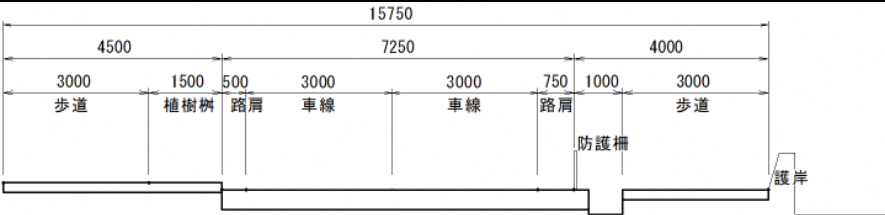
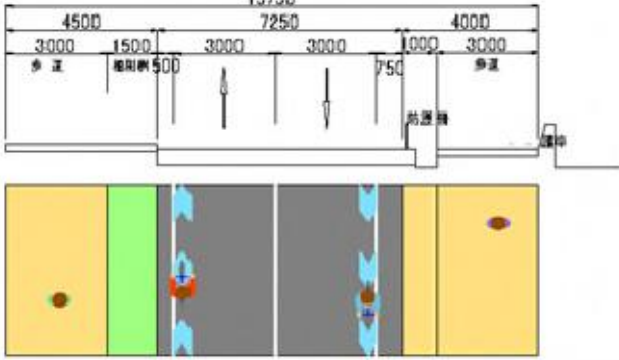
路線名	No48_与那城 71 号線（与那城運動公園付近）				
区間延長	0.5km	道路幅員	W=9.5m	縦断勾配	5%以下
規制速度	30km/h	交通量	—		
整備状況	整備済み		完成形態（案）	車道混在型	
現況					
位置図			状況写真		
現況断面					
自転車通行空間					
暫定整備					
完成形態（案）					



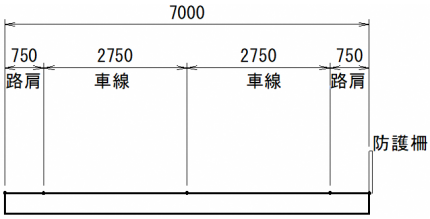
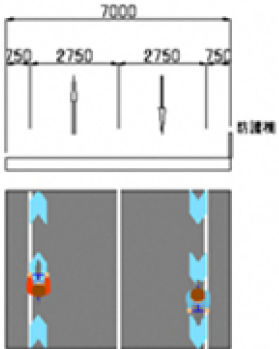
路線名	No49_与那城86号線（与那城運動公園付近）				
区間延長	0.5km	道路幅員	W=13.0m	縦断勾配	5%以下
規制速度	30km/h	交通量	—		
整備状況	整備済み		完成形態（案）	自転車専用通行帯タイプ	
現況					
位置図				<p style="writing-mode: vertical-rl; text-orientation: upright;">状況写真</p>	
現況断面					
自転車通行空間					
暫定整備					
完成形態（案）					

路線名	No50_与那城 90号線（与那城照間）				
区間延長	0.2km	道路幅員	W=7.7m	縦断勾配	—
規制速度	—	交通量	—		
整備状況	整備済み		完成形態（案）	車道混在型	
現況					
位置図			状況写真		
現況断面					
自転車通行空間					
暫定整備					
完成形態（案）					

路線名	No51__与那城 115 号線（平安座島内）				
区間延長	0.8km	道路幅員	W=5.0m	縦断勾配	5%以下
規制速度	—	交通量	—		
整備状況	整備済み		完成形態（案）	車道混在型	
現況					
位置図				状況写真	
現況断面					
自転車通行空間					
暫定整備					
完成形態（案）					

路線名	No52_臨港道路7号（勝連南風原）				
区間延長	0.5km	道路幅員	W=20.5m	縦断勾配	5%以下
規制速度	30km/h	交通量	—		
整備状況	整備済み		完成形態（案）	車道混在型	
現況					
位置図			状況写真		
現況断面					
自転車通行空間					
暫定整備					
完成形態（案）					

路線名	No53_臨港道路屋慶名線				
区間延長	1.3km	道路幅員	W=15.75m	縦断勾配	5%以下
規制速度	40km/h	交通量	—		
整備状況	整備済み		完成形態(案)	車道混在型	
現況					
位置図			状況写真		
					
現況断面					
自転車通行空間					
暫定整備					
完成形態(案)					

路線名	No54_農道 3038 号線（宮城島内）				
区間延長	4.2km	道路幅員	W7.00m	縦断勾配	5%以上あり
規制速度	30km/h	交通量	—		
整備状況	整備済み		完成形態（案）	車道混在型	
現況					
位置図			状況写真		
現況断面					
自転車通行空間					
暫定整備					
完成形態（案）					

路線名	No55_農道 3420・3424 号線（宮城島内）				
区間延長	0.37km	道路幅員	W=5.0m	縦断勾配	5%以下
規制速度	—	交通量	—		
整備状況	整備済み		完成形態（案）	車道混在型	
現況					
位置図			状況写真		
現況断面					
自転車通行空間					
暫定整備					
完成形態（案）					