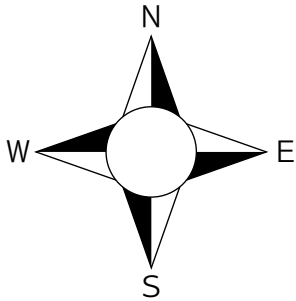

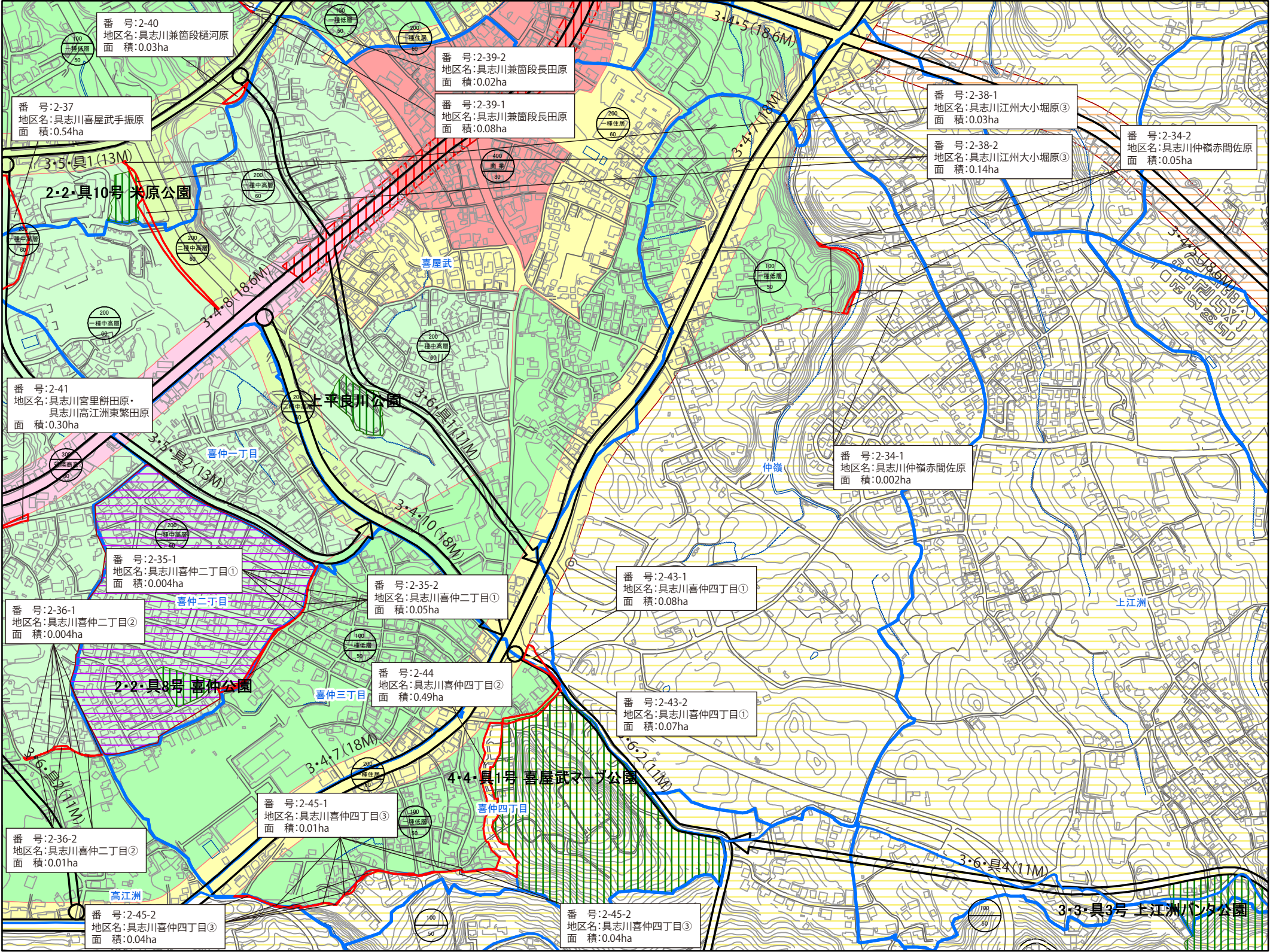


中部広域都市計画用途地域の変更
(うるま市決定)
うるま市 具志川地区
地区名図(参考図) A3=Not to scale




IE68-4

(12 / 21)



凡 例			
用途地域		変更区域	上段:容積率 下段:建ぺい率
		市町村境	
		大字界	
		第一種低層住居専用地域	100/50
		第一種中高層住居専用地域	200/60
		第二種中高層住居専用地域	200/60
		第一種住居地域	200/60
		第二種住居地域	200/60
		準住居地域	200/60
		近隣商業地域	200/80 300/80
特定用途制限地域		商業地域	400/80
		準工業地域	200/60
		工業地域	200/60
		工業専用地域	200/60
		用途地域の指定のない区域(一般基準)	200/60
		用途地域の指定のない区域(特殊基準)	100/50 200/70 400/70
		上段:容積率 下段:建ぺい率 中段:用途種別	
		市街地形成誘導地区	
		幹線道路沿道地区	
		市街地緩衝地区	
景観地区		集落環境保全地区	
		景観保全地区	
		農業保全地区	
		勝連城跡周辺保全地区	
		本集落ゾーン	
		県道16号線ゾーン	
その他の地域地区		勝連城跡環境保全ゾーン	
		浜集落ゾーン	
		比嘉集落ゾーン	
		兼久集落ゾーン	
		準防火地域	
		風致地区	
市街地開発事業		臨港地区	
		地区計画	
その他		土地区画整理事業	
		防衛施設区域	



凡 例	
	都市施設
	都市計画道路
	公園・緑地