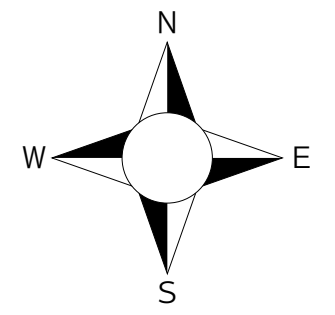
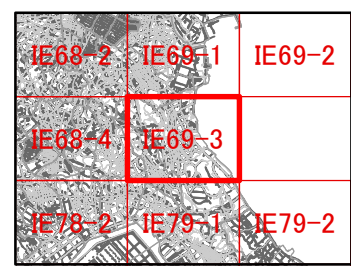
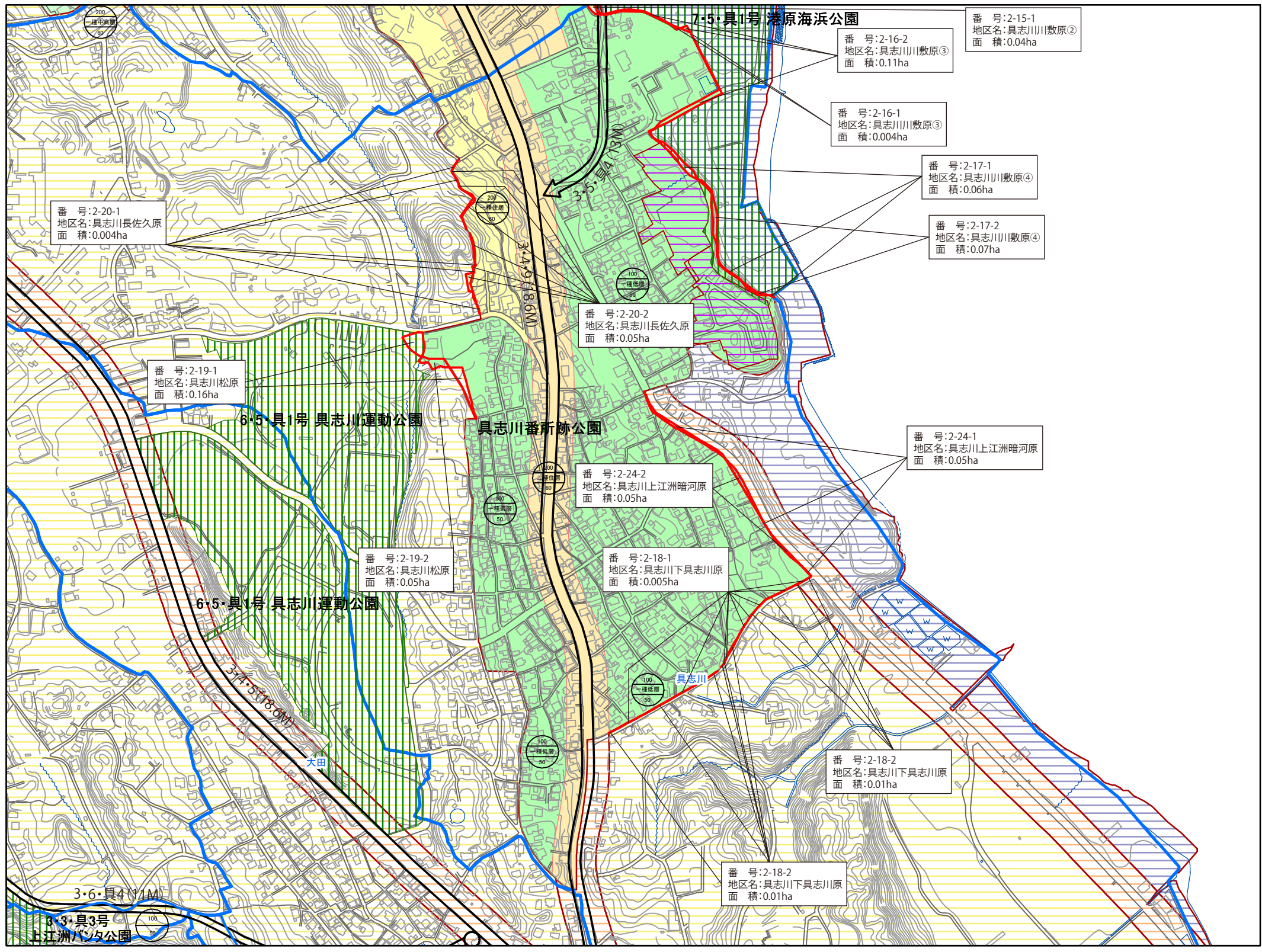


中部広域都市計画特定用途制限地域の変更
(うるま市決定)
うるま市 具志川地区
地区名図(参考図) A3=Not to scale

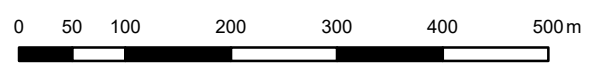


IE69-3

(11/ 17)



凡 例		
用途地域	<div></div>	変更区域
	<div></div>	市町村境
	<div></div>	大字界
	<div></div>	第一種低層住居専用地域
	<div></div>	第一種中高層住居専用地域
	<div></div>	第二種中高層住居専用地域
	<div></div>	第一種住居地域
	<div></div>	第二種住居地域
	<div></div>	準住居地域
	<div></div>	近隣商業地域
	<div></div>	商業地域
	<div></div>	準工業地域
	<div></div>	工業地域
	<div></div>	工業専用地域
	<div></div>	用途地域の指定のない区域(一般基準)
特定用途制限地域	<div></div>	市街地形成誘導地区
	<div></div>	幹線道路沿道地区
	<div></div>	市街地緩衝地区
	<div></div>	集落環境保全地区
	<div></div>	景観保全地区
	<div></div>	農業保全地区
	<div></div>	勝連城跡周辺保全地区
	<div></div>	勝連城跡周辺保全地区
景観地区	<div></div>	本集落ゾーン
	<div></div>	県道16号線ゾーン
	<div></div>	勝連城跡環境保全ゾーン
	<div></div>	浜集落ゾーン
	<div></div>	比嘉集落ゾーン
	<div></div>	兼久集落ゾーン
その他の地域地区	<div></div>	準防火地域
	<div></div>	風致地区
	<div></div>	臨港地区
	<div></div>	地区計画
市街地開発事業	<div></div>	土地区画整理事業
その他	<div></div>	防衛施設区域



凡 例	
<div></div>	都市施設
<div></div>	都市計画道路
<div></div>	公園・緑地