
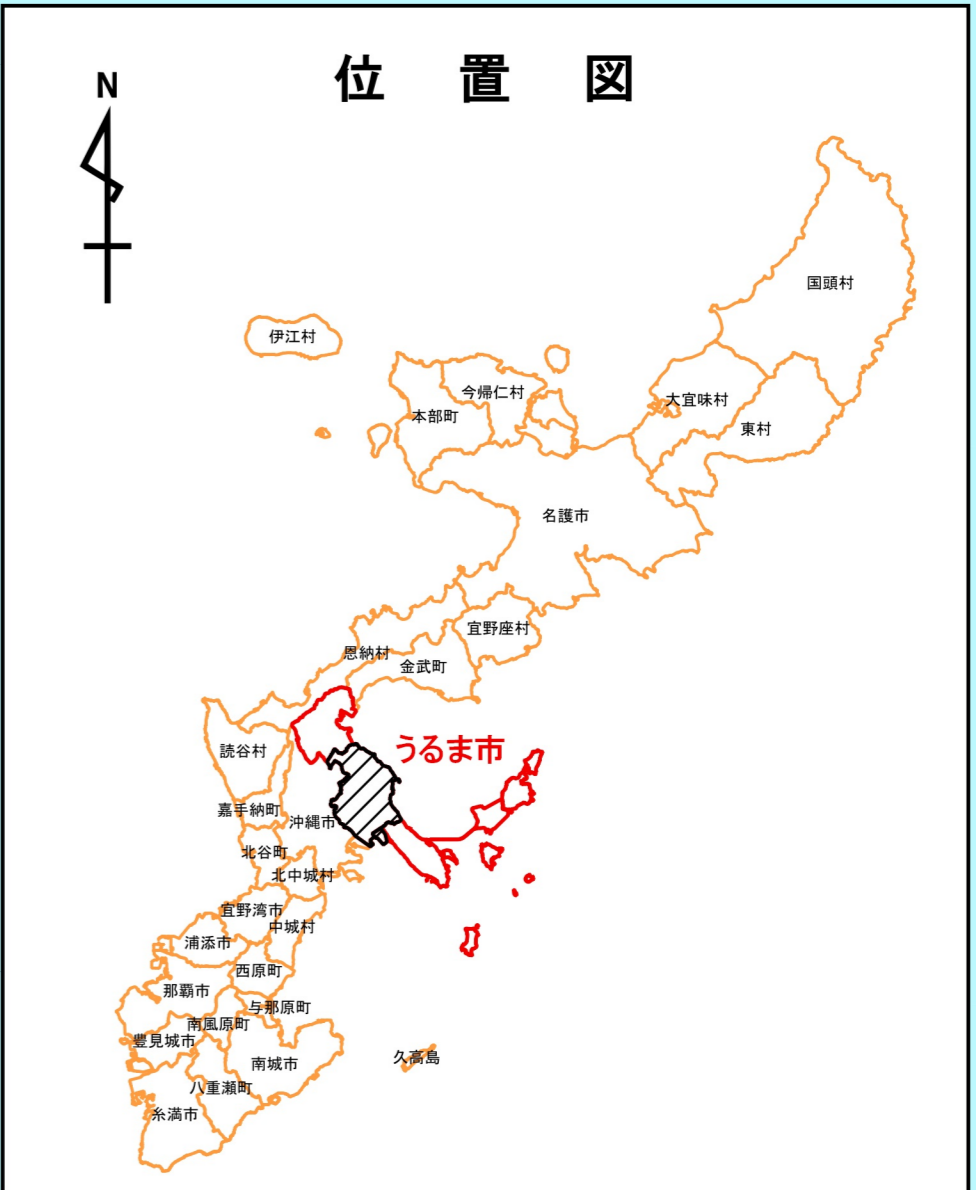
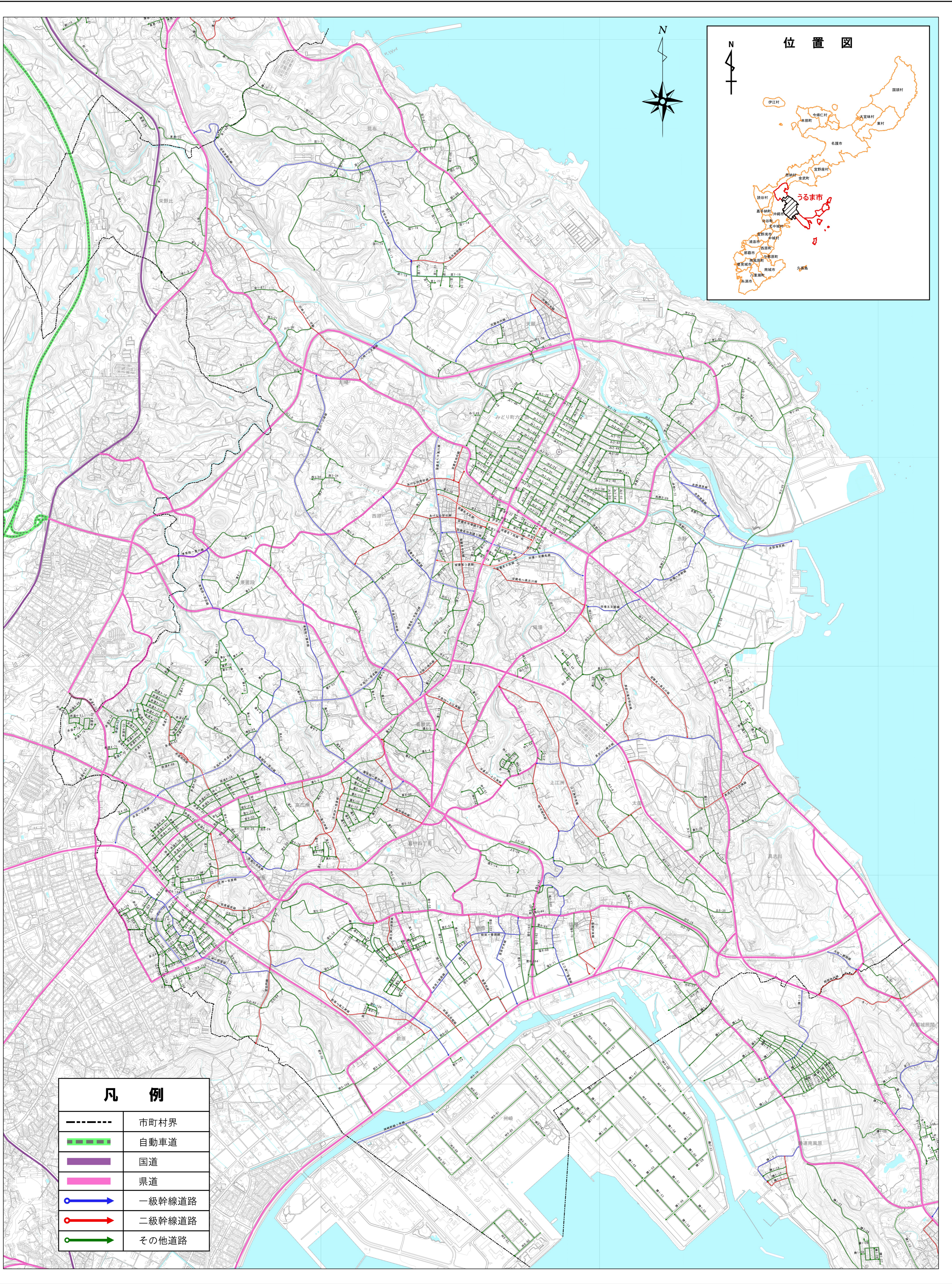


うるま市認定路線網図（具志川地域）

令和四年三月調製



凡 例	
-----	市町村界
-----	自動車道
-----	国道
-----	県道
-----	一級幹線道路
-----	二級幹線道路
-----	その他道路

「この地図は、測量法に基づき国土地理院長の承認(使用)得て、基盤地図情報2500を調製したものである。(R 3JHs 796)」

1:12500

