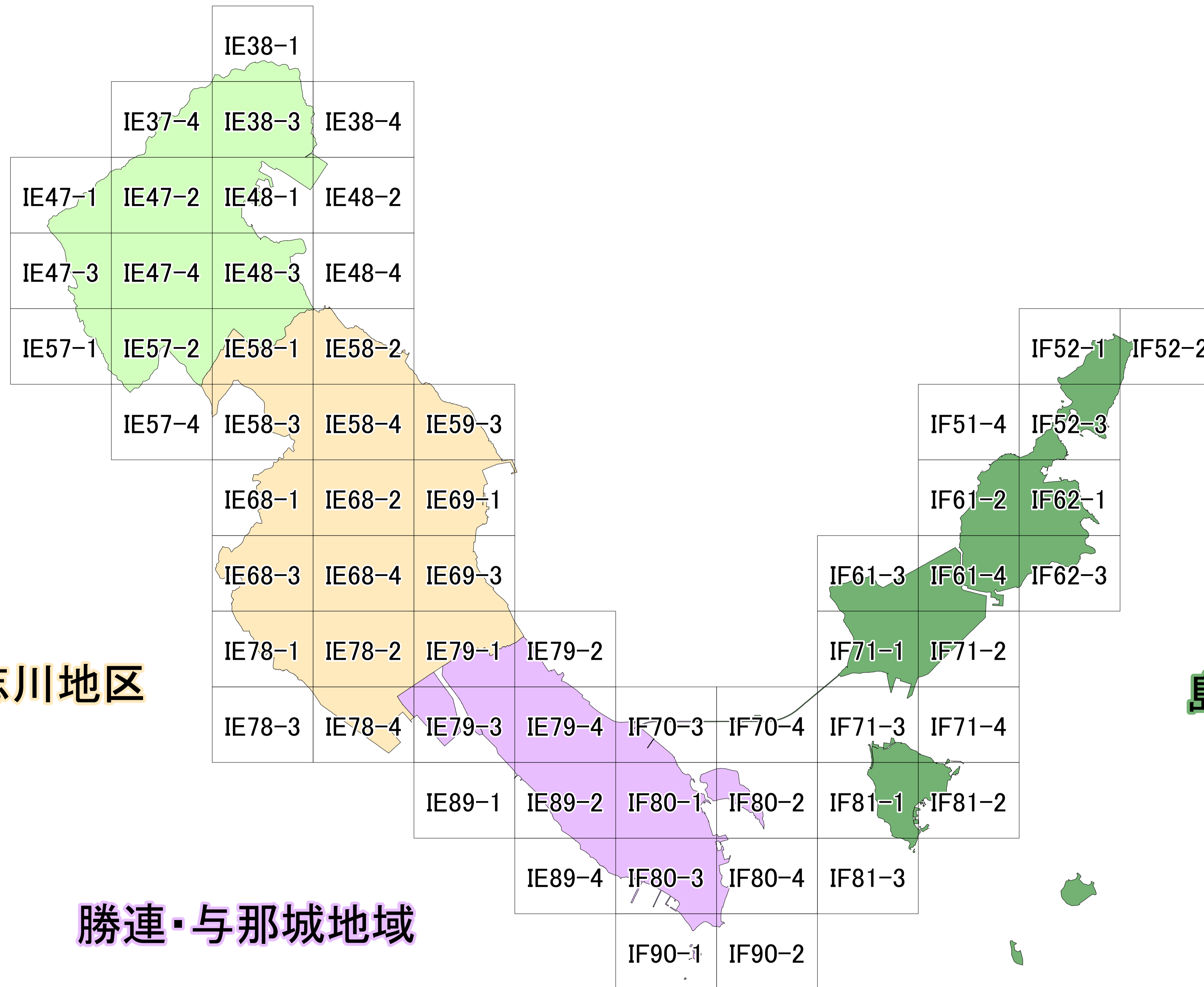


うるま市 建築基準法に係る道路種別図 索引図

石川地区



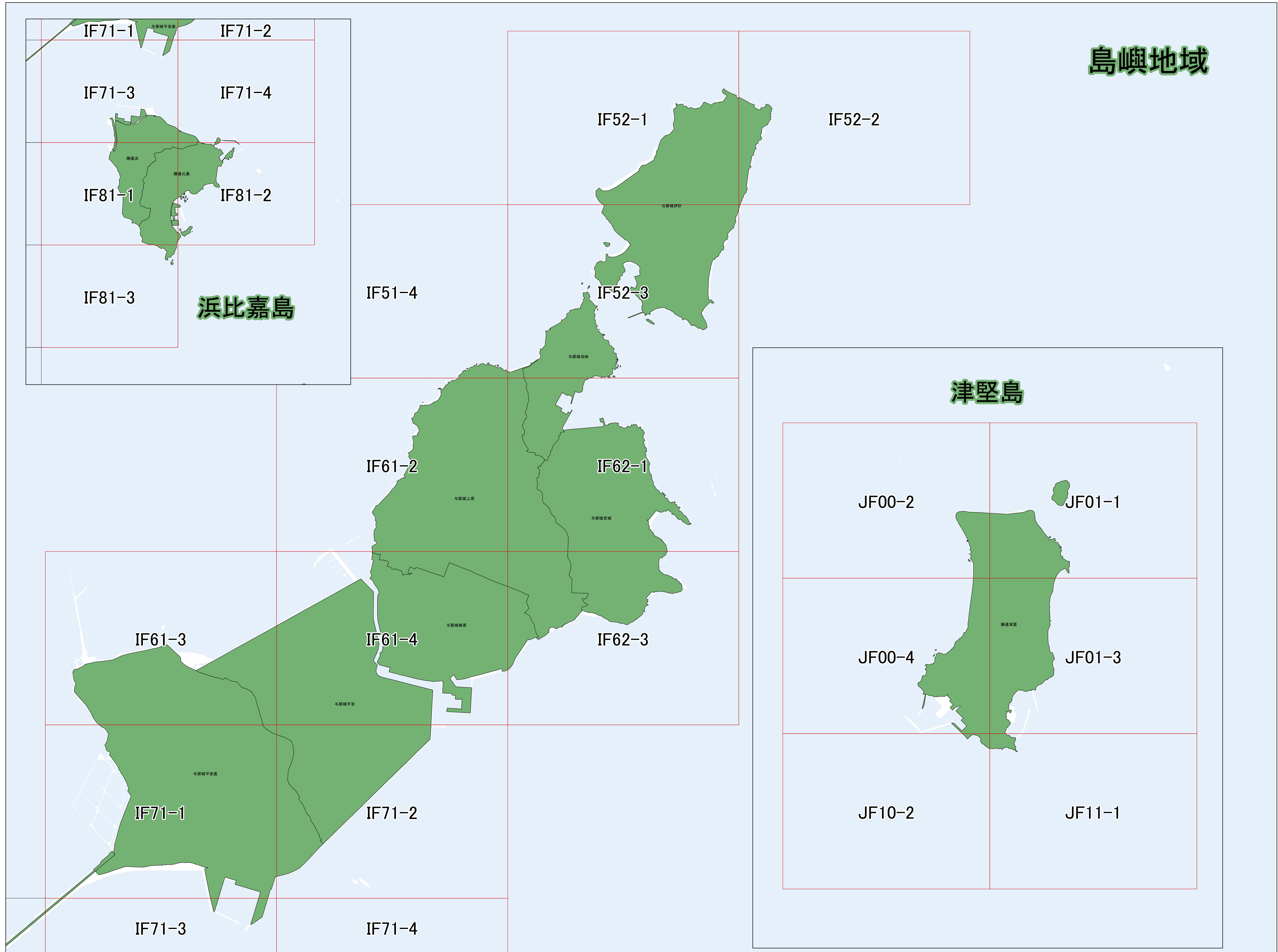
具志川地区

島嶼地域

勝連・与那城地域


JF00-2	JF01-1
JF00-4	JF01-3
JF10-2	JF11-1

うるま市 建築基準法に係る道路種別図 索引図

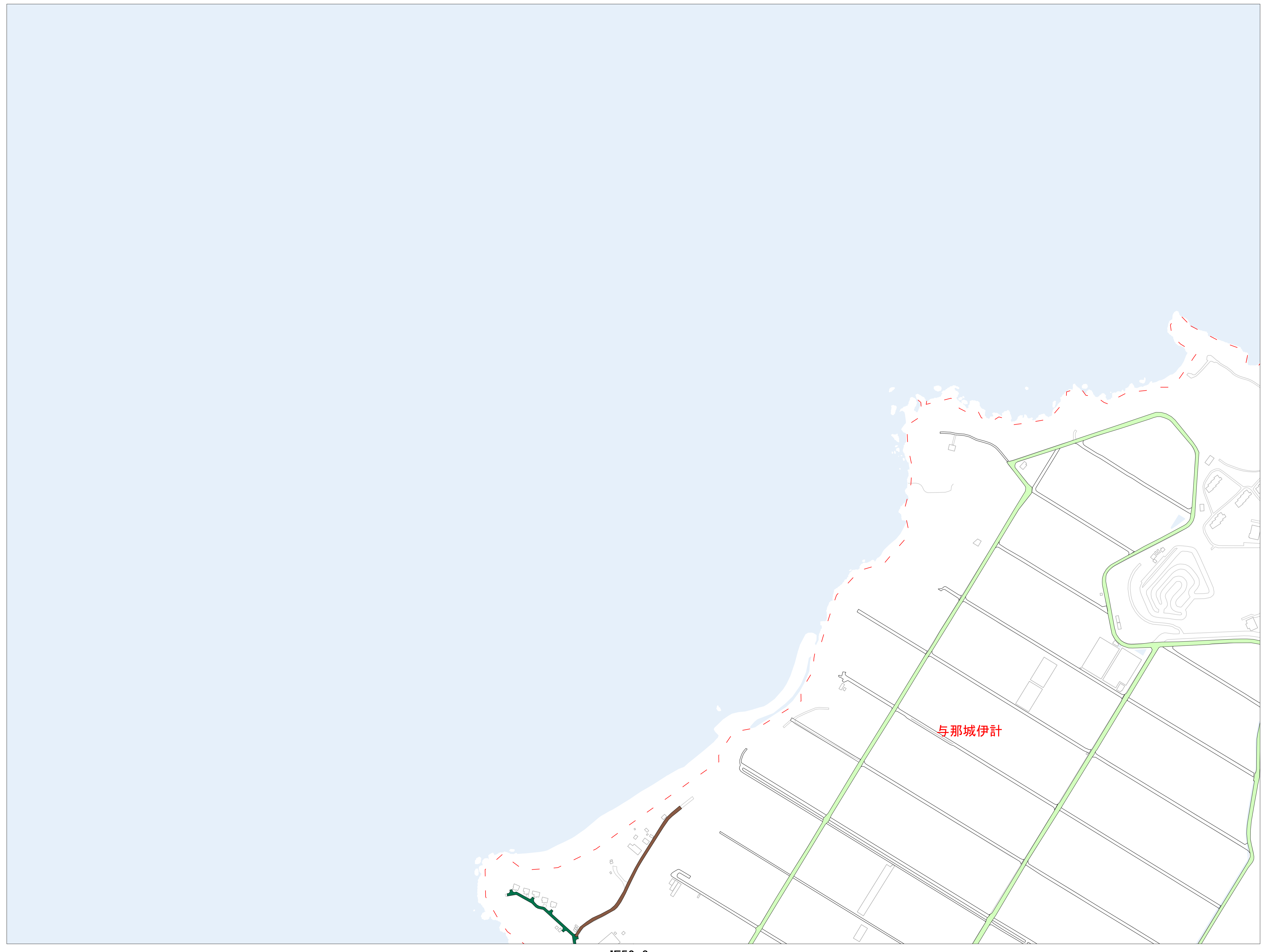


うるま市 建築基準法に係る道路種別図

N



	IF52-1	IF52-2
IF51-4	IF52-3	
IF61-2	IF62-1	



IF52-2

IF52-3

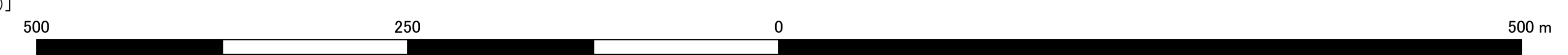
IF52-1

凡例

- 1号道路(国道、県道)
- 1号道路(市道)
- 1号道路(幅員不足)
- 1号道路(2項要件あり)
- 2号道路
- 3号道路
- 4号道路
- 5号道路
- 2項道路
- 特定通路(第43条関連通路)
- 専用通路
- 基準法上の道路に該当しない
- 検査センター確認
- 技術センター確認
- 不明(保留)
- その他の道路

※専用通路、検査・技術センター確認の表示については、最新情報ではありませんので、ご留意下さい。


「この地図は、国土地理院長の承認を得て、国土基本図を基に調整したものである。(国地情使 第687号)」
「測量法に基づく国土地理院長承認(使用)R2JHs 687」



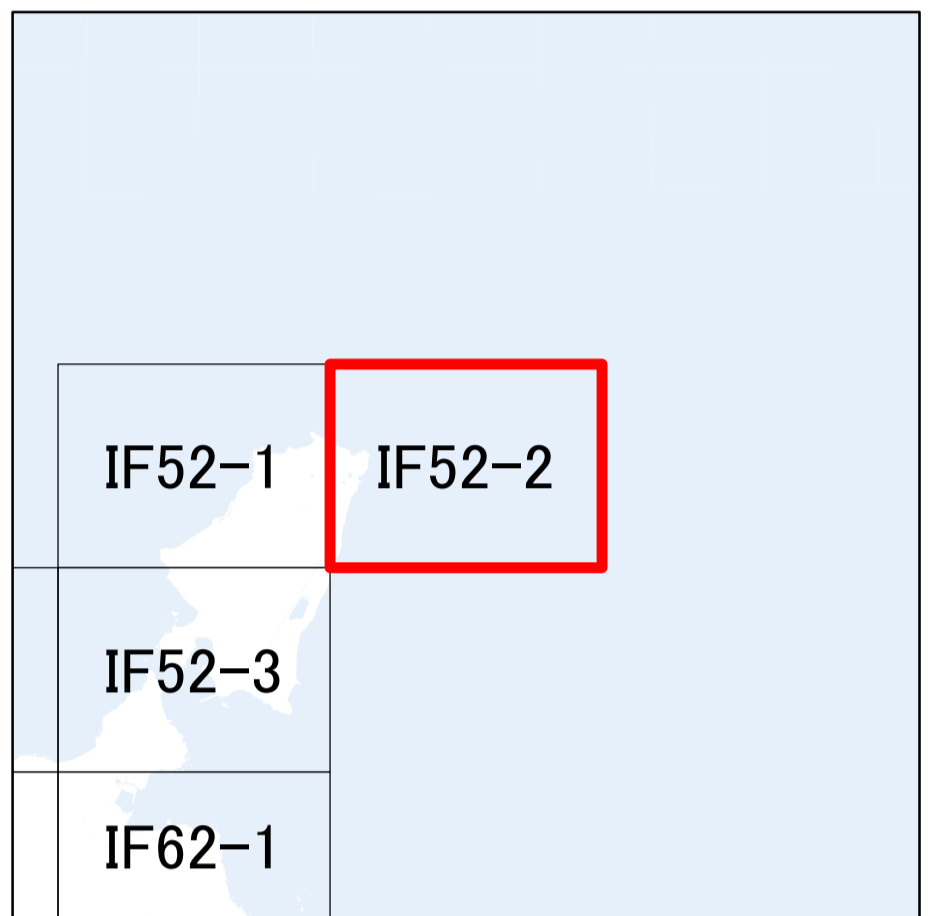

1:2,500

「この種別道路図は、令和2年9月18日現在の種別道路のおおむねの位置を示したものであり、詳細についてはうるま市担当窓口で必ず確認して下さい。」

うるま市 建築基準法に係る道路種別図



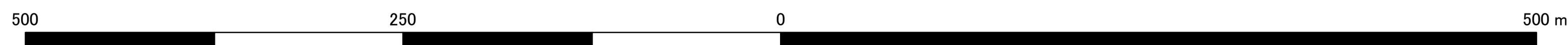
N



凡例

	1号道路(国道、県道)
	1号道路(市道)
	1号道路(幅員不足)
	1号道路(2項要件あり)
	2号道路
	3号道路
	4号道路
	5号道路
	2項道路
	特定通路(第43条関連通路)
	専用通路
	基準法上の道路に該当しない
	検査センター確認
	技術センター確認
	不明(保留)
	その他の道路



※専用通路、検査・技術センター確認の表示については、最新情報ではありませんので、ご留意下さい。



1:2,500

うるま市 建築基準法に係る道路種別図

IF51-4



IF52-3

凡例

	1号道路(国道、県道)
	1号道路(市道)
	1号道路(幅員不足)
	1号道路(2項要件あり)
	2号道路
	3号道路
	4号道路
	5号道路
	2項道路
	特定通路(第43条関連通路)
	専用通路
	基準法上の道路に該当しない
	検査センター確認
	技術センター確認
	不明(保留)
	その他の道路

※専用通路、検査・技術センター確認の表示については、最新情報ではありませんので、ご留意下さい。

「この地図は、国土地理院長の承認を得て、国土基本図を基に調整したものである。(国地情使 第687号)」
 「測量法に基づく国土地理院長承認(使用)R2JHs 687」

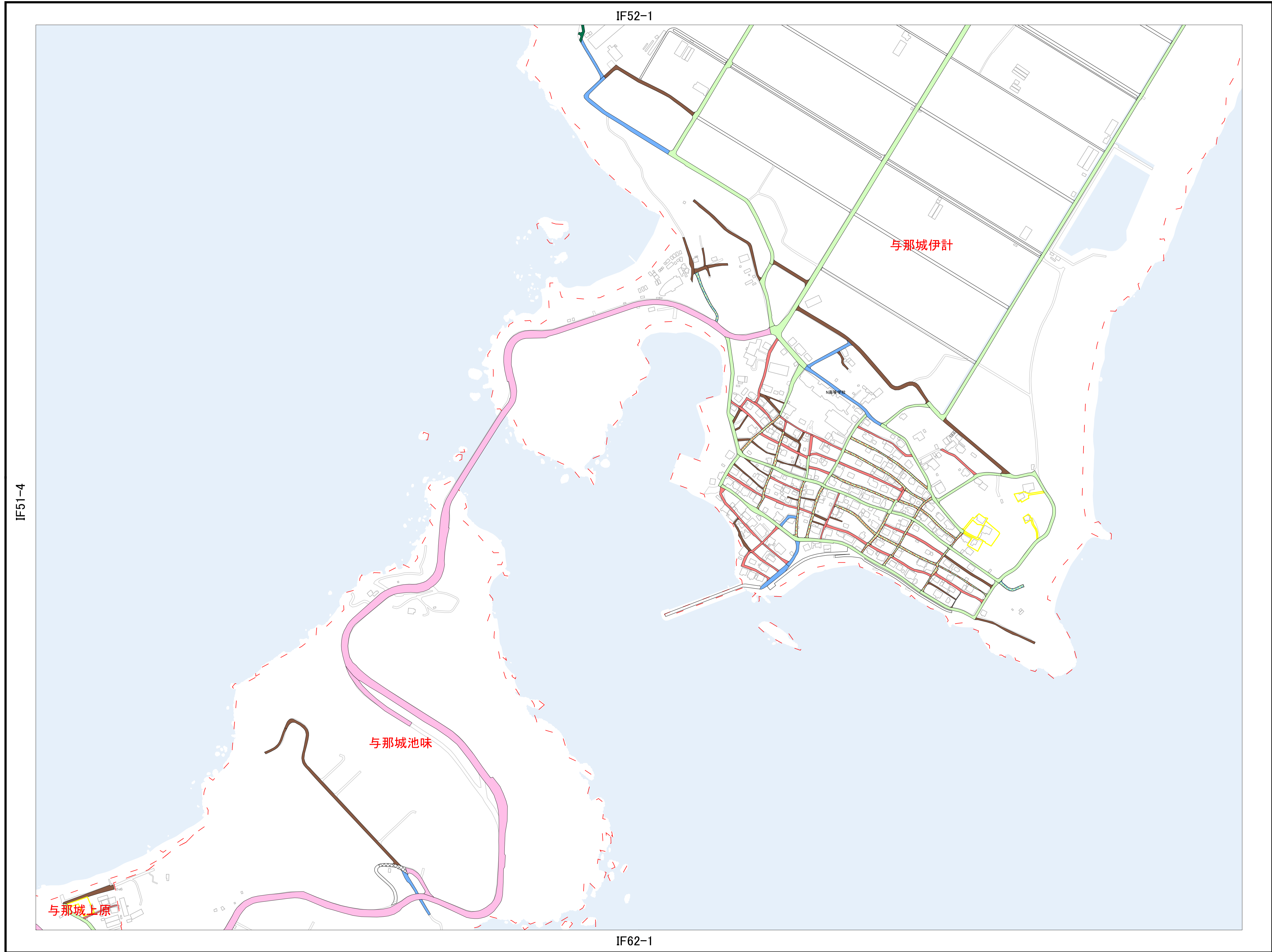


1:2,500

「この種別道路図は、令和2年9月18日現在の種別道路のおおむねの位置を示したものであり、詳細についてはうるま市担当窓口で必ず確認して下さい。」

IF51-4

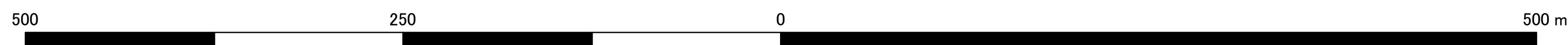
うるま市 建築基準法に係る道路種別図



	IF52-1	IF52-2
IF51-4	IF52-3	
IF61-2	IF62-1	
IF61-4	IF62-3	

- 凡例**
- 1号道路(国道、県道)
 - 1号道路(市道)
 - 1号道路(幅員不足)
 - 1号道路(2項要件あり)
 - 2号道路
 - 3号道路
 - 4号道路
 - 5号道路
 - 2項道路
 - 特定通路(第43条関連通路)
 - 専用通路
 - 基準法上の道路に該当しない
 - 検査センター確認
 - 技術センター確認
 - 不明(保留)
 - その他の道路


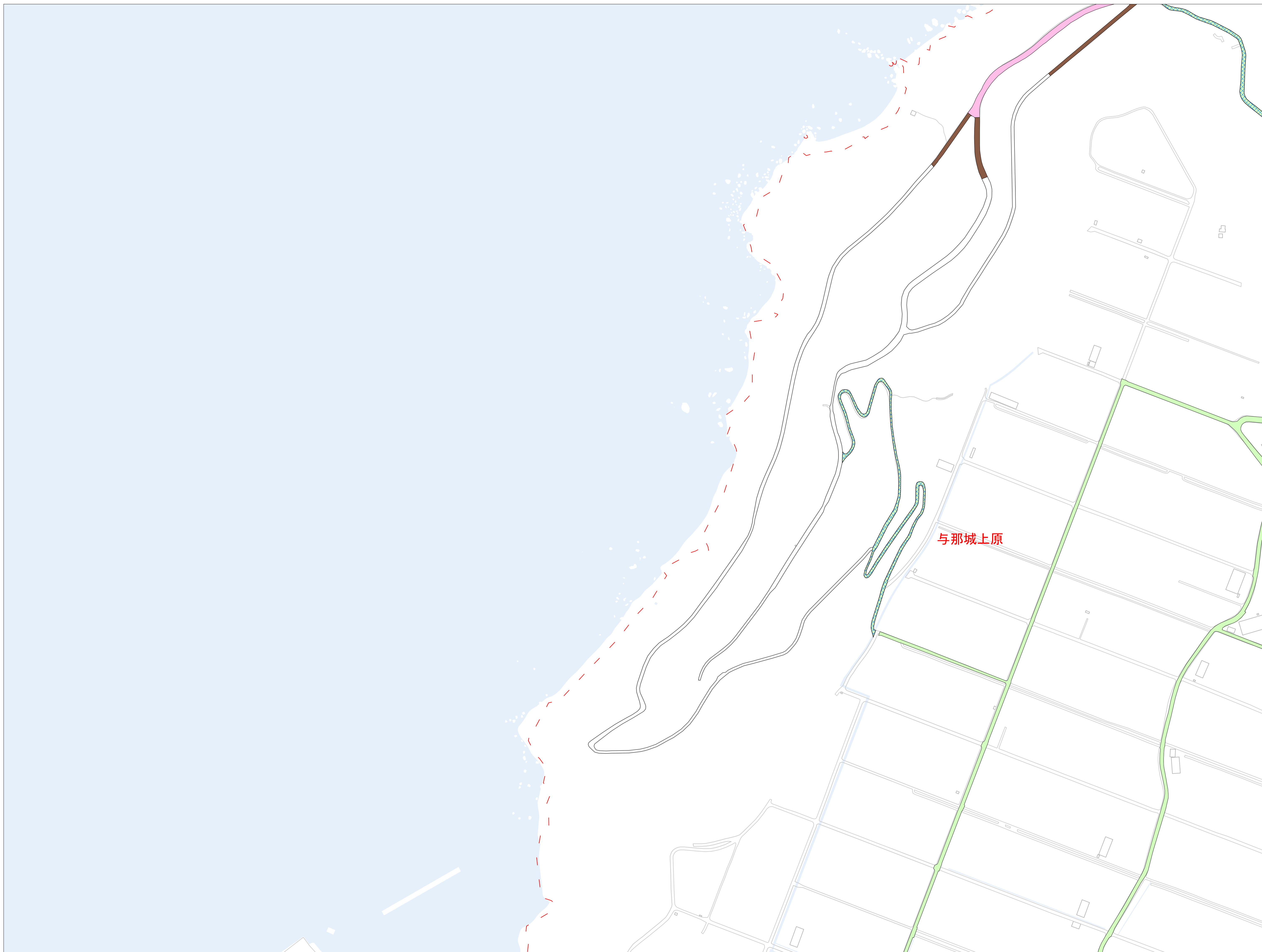
※専用通路、検査・技術センター確認の表示については、最新情報ではありませんので、ご留意下さい。



1:2,500

うるま市 建築基準法に係る道路種別図

IF51-4



		IF52-1
	IF51-4	IF52-3
	IF61-2	IF62-1
IF61-3	IF61-4	IF62-3
IF71-1	IF71-2	

凡例

- 1号道路(国道、県道)
- 1号道路(市道)
- 1号道路(幅員不足)
- 1号道路(2項要件あり)
- 2号道路
- 3号道路
- 4号道路
- 5号道路
- 2項道路
- 特定通路(第43条関連通路)
- 専用通路
- 基準法上の道路に該当しない
- 検査センター確認
- 技術センター確認
- 不明(保留)
- その他の道路

※専用通路、検査・技術センター確認の表示については、最新情報ではありませんので、ご留意下さい。

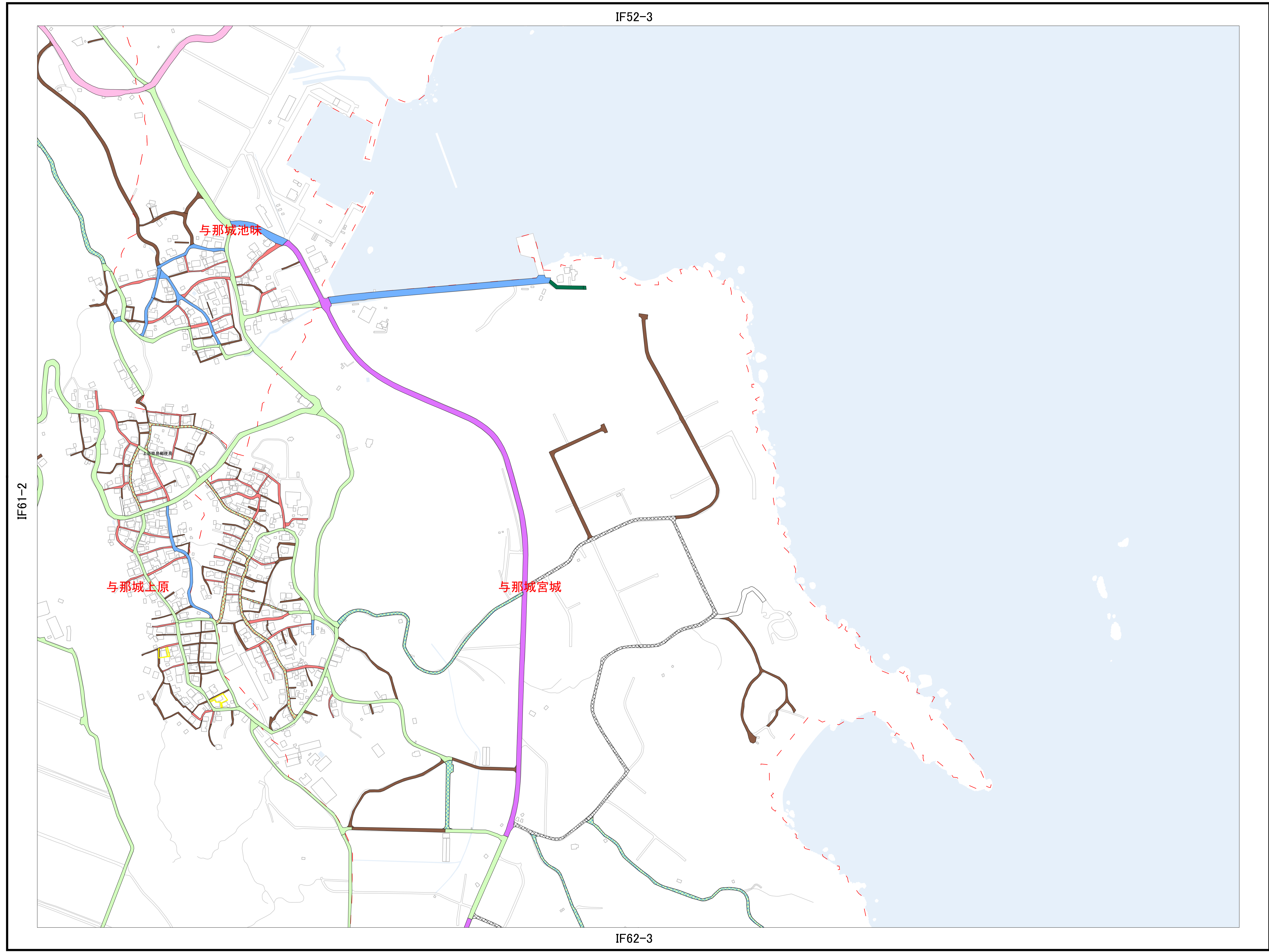


1:2,500


うるま市 建築基準法に係る道路種別図

IF62-1

IF52-3



N



	IF52-1	IF52-2
IF51-4	IF52-3	
IF61-2	IF62-1	
IF61-4	IF62-3	
IF71-2		

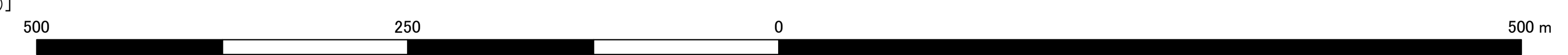
IF61-2

凡例

- 1号道路(国道、県道)
- 1号道路(市道)
- 1号道路(幅員不足)
- 1号道路(2項要件あり)
- 2号道路
- 3号道路
- 4号道路
- 5号道路
- 2項道路
- 特定通路(第43条関連通路)
- 専用通路
- 基準法上の道路に該当しない
- 検査センター確認
- 技術センター確認
- 不明(保留)
- その他の道路

※専用通路、検査・技術センター確認の表示については、最新情報ではありませんので、ご留意下さい。

「この地図は、国土地理院長の承認を得て、国土基本図を基に調整したものである。(国地情使 第687号)」
 「測量法に基づく国土地理院長承認(使用)R2JHs 687」




1:2,500

「この種別道路図は、令和2年9月18日現在の種別道路のおおむねの位置を示したものであり、詳細についてはうるま市担当窓口で必ず確認して下さい。」

IF62-1

うるま市 建築基準法に係る道路種別図

N



		IF51-4
		IF61-2
	IF61-3	IF61-4
	IF71-1	IF71-2
IF70-4	IF71-3	IF71-4



IF61-4

IF71-1

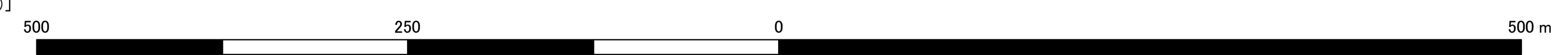
IF61-3

凡例

- 1号道路(国道、県道)
- 1号道路(市道)
- 1号道路(幅員不足)
- 1号道路(2項要件あり)
- 2号道路
- 3号道路
- 4号道路
- 5号道路
- 2項道路
- 特定通路(第43条関連通路)
- 専用通路
- 基準法上の道路に該当しない
- 検査センター確認
- 技術センター確認
- 不明(保留)
- その他の道路

※専用通路、検査・技術センター確認の表示については、最新情報ではありませんので、ご留意下さい。


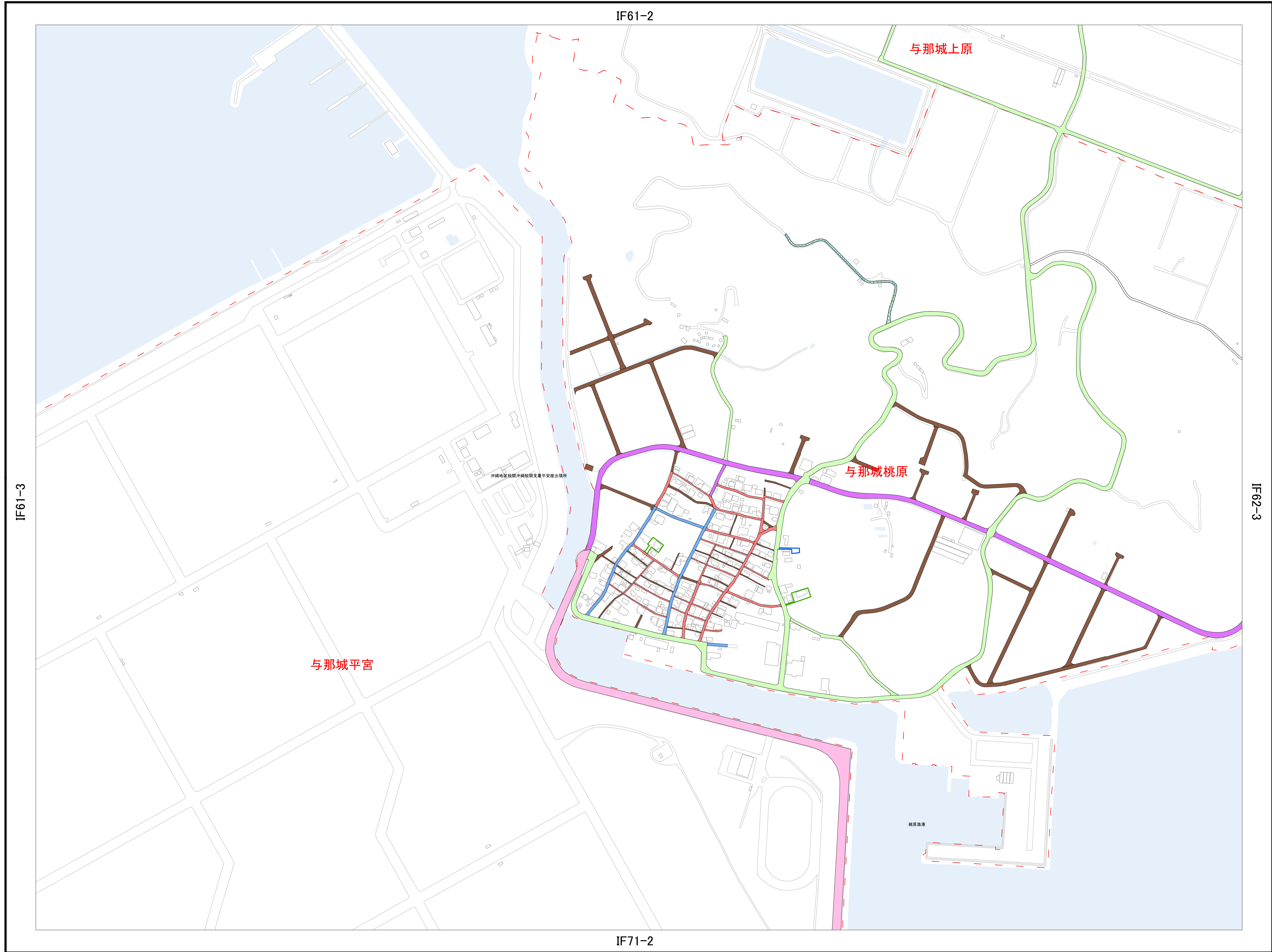
「この地図は、国土地理院長の承認を得て、国土基本図を基に調整したものである。(国地情使 第687号)」
「測量法に基づく国土地理院長承認(使用)R2JHs 687」



1:2,500

「この種別道路図は、令和2年9月18日現在の種別道路のおおむねの位置を示したものであり、詳細についてはうるま市担当窓口で必ず確認して下さい。」

うるま市 建築基準法に係る道路種別図

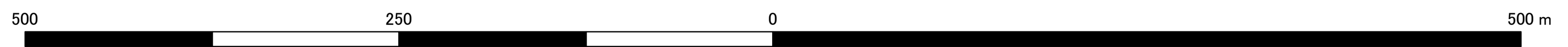


	IF51-4	IF52-3
	IF61-2	IF62-1
IF61-3	IF61-4	IF62-3
IF71-1	IF71-2	
IF71-3	IF71-4	

- 凡例**
- 1号道路(国道、県道)
 - 1号道路(市道)
 - 1号道路(幅員不足)
 - 1号道路(2項要件あり)
 - 2号道路
 - 3号道路
 - 4号道路
 - 5号道路
 - 2項道路
 - 特定通路(第43条関連通路)
 - 専用通路
 - 基準法上の道路に該当しない
 - 検査センター確認
 - 技術センター確認
 - 不明(保留)
 - その他の道路

※専用通路、検査・技術センター確認の表示については、最新情報ではありませんので、ご留意下さい。


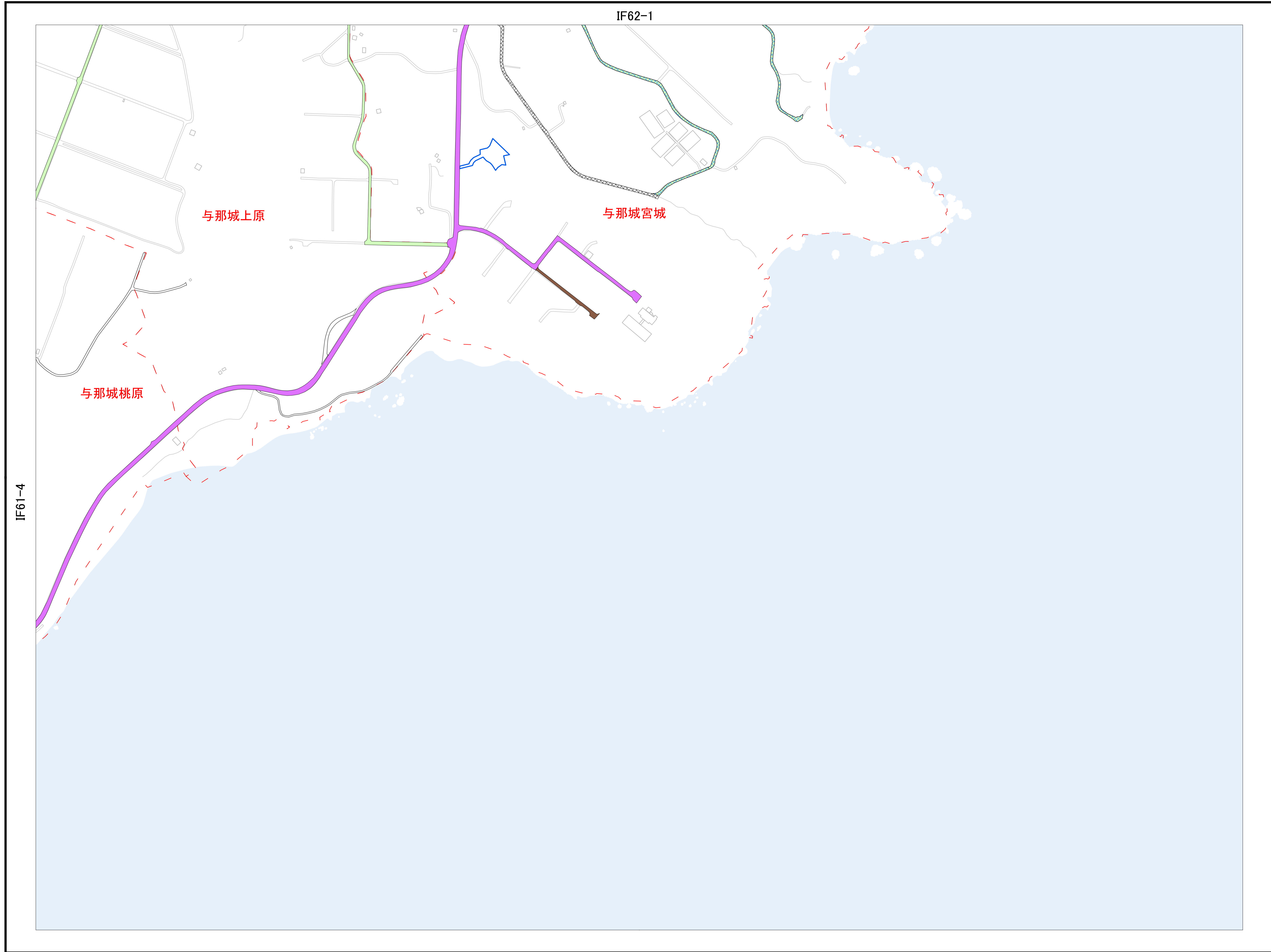
「この地図は、国土地理院長の承認を得て、国土基本図を基に調整したものである。(国地情使 第687号)」
 「測量法に基づく国土地理院長承認(使用)R 2JHs 687」



1:2,500

「この種別道路図は、令和2年9月18日現在の種別道路のおおむねの位置を示したものであり、詳細についてはうるま市担当窓口で必ず確認して下さい。」

うるま市 建築基準法に係る道路種別図

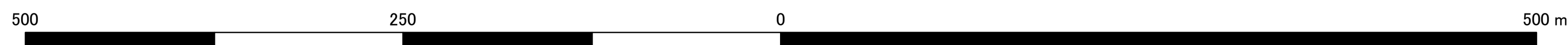


IF51-4	IF52-3
IF61-2	IF62-1
IF61-4	IF62-3
IF71-2	
IF71-4	

凡例


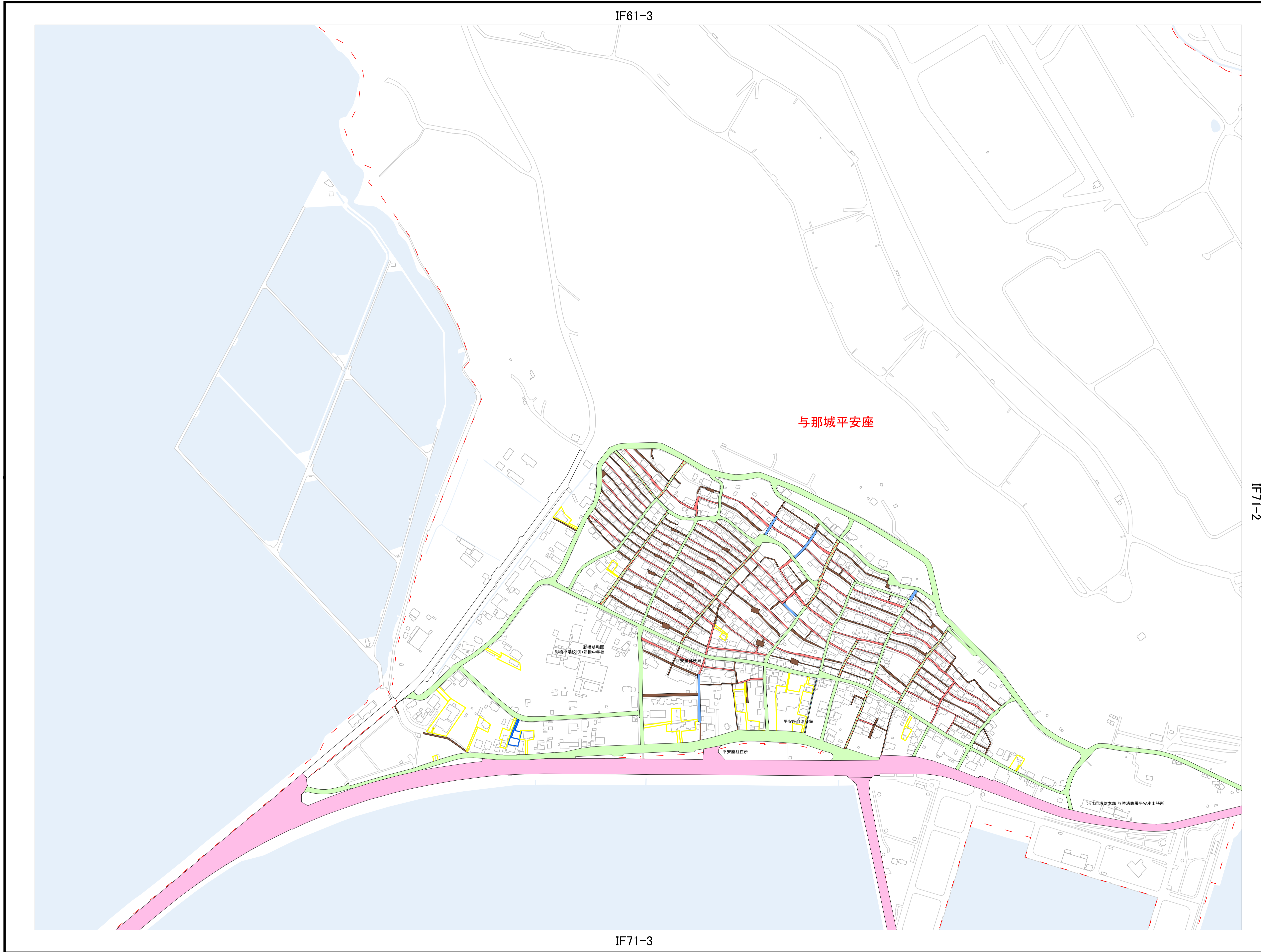
- 1号道路(国道、県道)
- 1号道路(市道)
- 1号道路(幅員不足)
- 1号道路(2項要件あり)
- 2号道路
- 3号道路
- 4号道路
- 5号道路
- 2項道路
- 特定通路(第43条関連通路)
- 専用通路
- 基準法上の道路に該当しない
- 検査センター確認
- 技術センター確認
- 不明(保留)
- その他の道路

※専用通路、検査・技術センター確認の表示については、最新情報ではありませんので、ご留意下さい。



1:2,500

うるま市 建築基準法に係る道路種別図



		IF61-2
	IF61-3	IF61-4
	IF71-1	IF71-2
IF70-4	IF71-3	IF71-4
IF80-2	IF81-1	IF81-2

凡例

- 1号道路(国道、県道)
- 1号道路(市道)
- 1号道路(幅員不足)
- 1号道路(2項要件あり)
- 2号道路
- 3号道路
- 4号道路
- 5号道路
- 2項道路
- 特定通路(第43条関連通路)
- 専用通路
- 基準法上の道路に該当しない
- 検査センター確認
- 技術センター確認
- 不明(保留)
- その他の道路


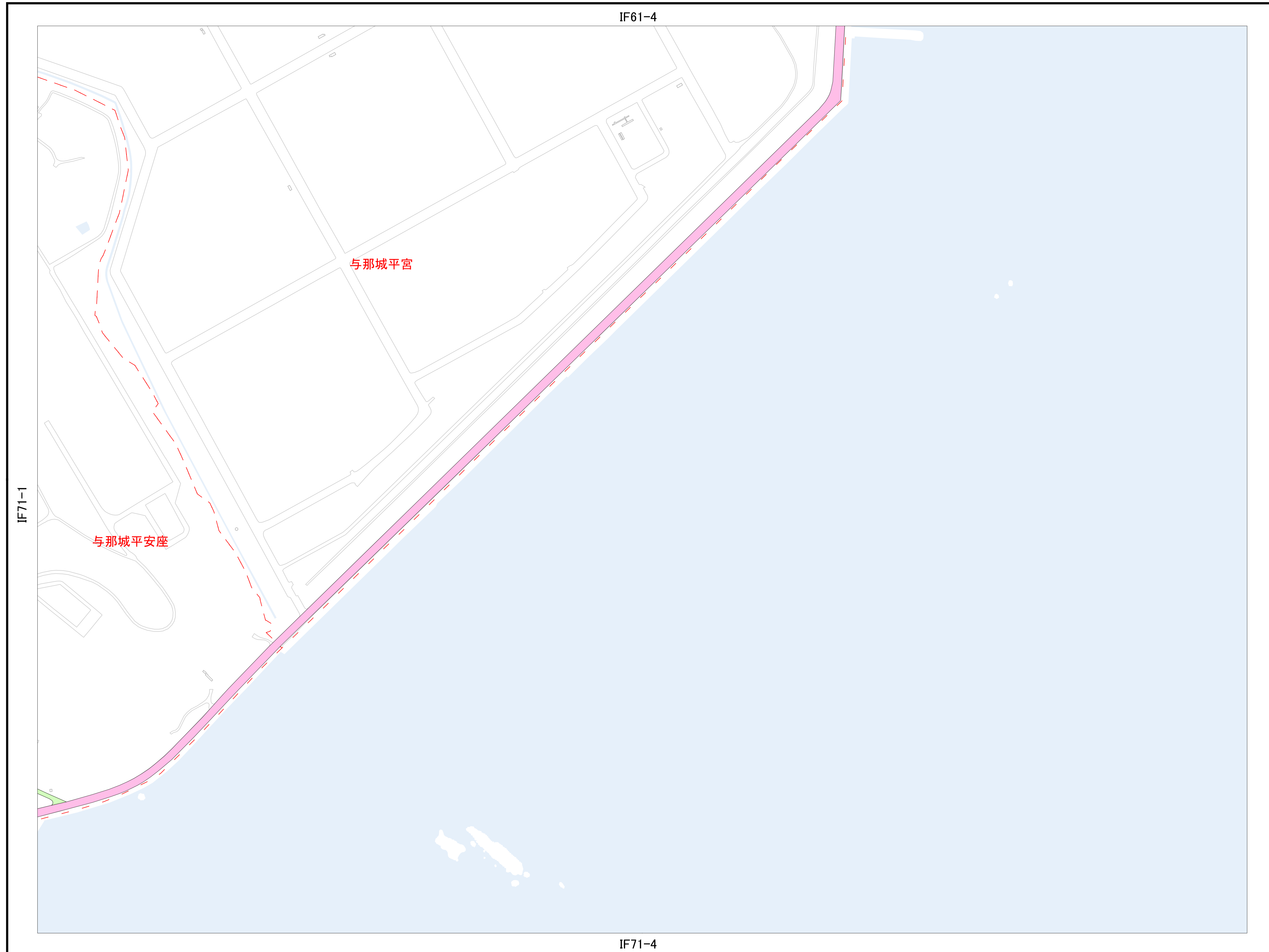
※専用通路、検査・技術センター確認の表示については、最新情報ではありませんので、ご留意下さい。



1:2,500

うるま市 建築基準法に係る道路種別図

IF71-2



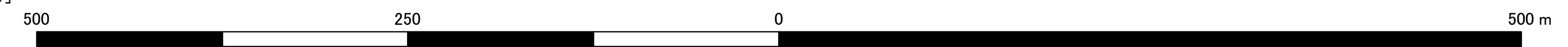
	IF61-2	IF62-1
IF61-3	IF61-4	IF62-3
IF71-1	IF71-2	
IF71-3	IF71-4	
IF81-1	IF81-2	

凡例

- 1号道路(国道、県道)
- 1号道路(市道)
- 1号道路(幅員不足)
- 1号道路(2項要件あり)
- 2号道路
- 3号道路
- 4号道路
- 5号道路
- 2項道路
- 特定通路(第43条関連通路)
- 専用通路
- 基準法上の道路に該当しない
- 検査センター確認
- 技術センター確認
- 不明(保留)
- その他の道路

※専用通路、検査・技術センター確認の表示については、最新情報ではありませんので、ご留意下さい。

「この地図は、国土地理院長の承認を得て、国土基本図を基に調整したものである。(国地情使 第687号)」
 「測量法に基づく国土地理院長承認(使用)R 2JHs 687」



1:2,500


「この種別道路図は、令和2年9月18日現在の種別道路のおおむねの位置を示したものであり、詳細についてはうるま市担当窓口で必ず確認して下さい。」

IF71-2

うるま市 建築基準法に係る道路種別図

IF71-3

IF71-1



	IF61-3	IF61-4
	IF71-1	IF71-2
IF70-4	IF71-3	IF71-4
IF80-2	IF81-1	IF81-2
IF80-4	IF81-3	

IF70-4

IF71-4

IF81-1

IF71-3

- 凡例**
- 1号道路(国道、県道)
 - 1号道路(市道)
 - 1号道路(幅員不足)
 - 1号道路(2項要件あり)
 - 2号道路
 - 3号道路
 - 4号道路
 - 5号道路
 - 2項道路
 - 特定通路(第43条関連通路)
 - 専用通路
 - 基準法上の道路に該当しない
 - 検査センター確認
 - 技術センター確認
 - 不明(保留)
 - その他の道路

※専用通路、検査・技術センター確認の表示については、最新情報ではありませんので、ご留意下さい。

「この地図は、国土地理院長の承認を得て、国土基本図を基に調整したものである。(国地情使 第687号)」
 「測量法に基づく国土地理院長承認(使用)R2JHs 687」




1:2,500

「この種別道路図は、令和2年9月18日現在の種別道路のおおむねの位置を示したものであり、詳細についてはうるま市担当窓口で必ず確認して下さい。」

うるま市 建築基準法に係る道路種別図

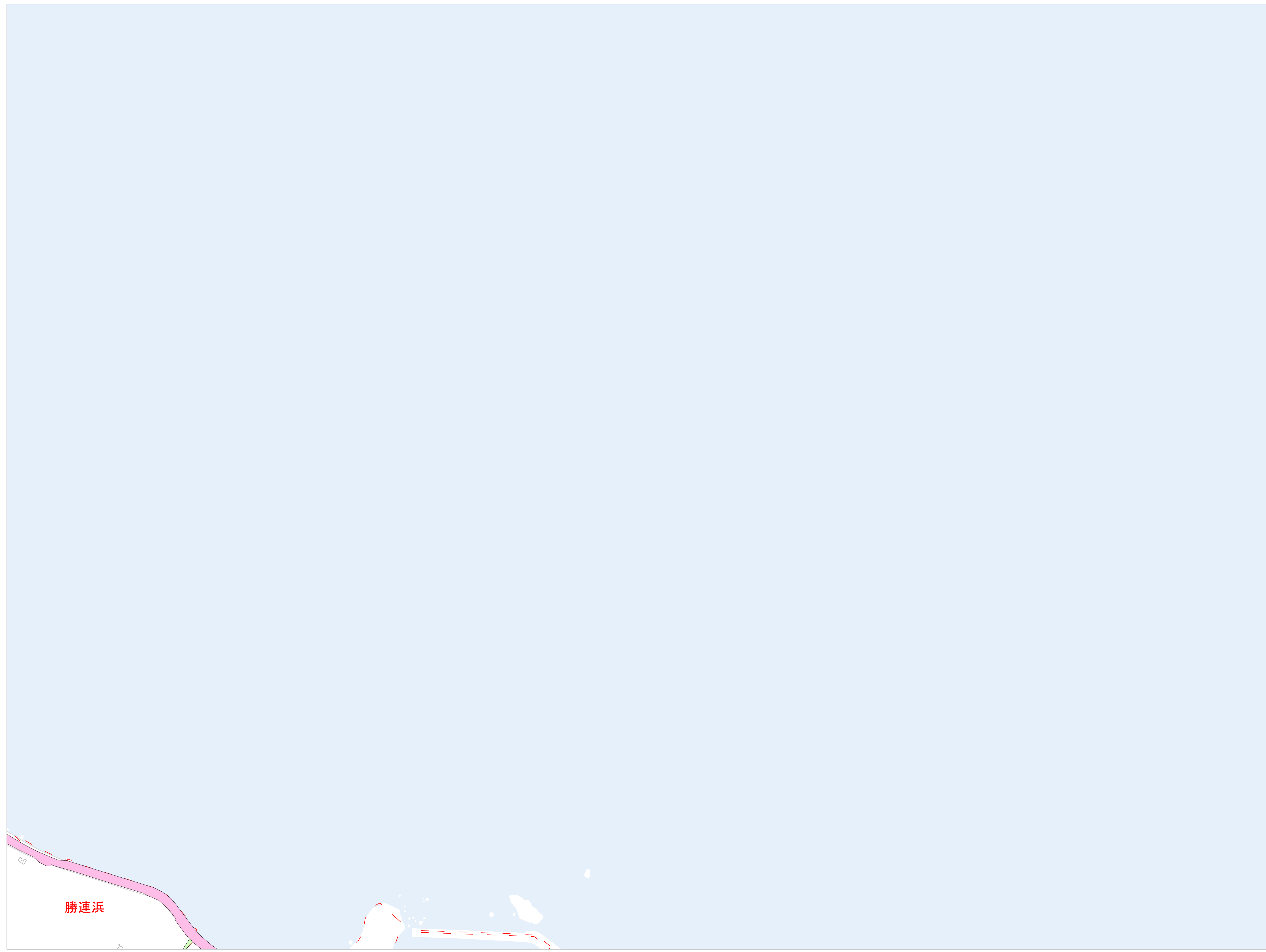
IF71-4

IF71-2



IF61-3	IF61-4	IF62-3
IF71-1	IF71-2	
IF71-3	IF71-4	
IF81-1	IF81-2	
IF81-3		

IF71-3



凡例

- 1号道路(国道、県道)
- 1号道路(市道)
- 1号道路(幅員不足)
- 1号道路(2項要件あり)
- 2号道路
- 3号道路
- 4号道路
- 5号道路
- 2項道路
- 特定通路(第43条関連通路)
- 専用通路
- 基準法上の道路に該当しない
- 検査センター確認
- 技術センター確認
- 不明(保留)
- その他の道路

※専用通路、検査・技術センター確認の表示については、最新情報ではありませんので、ご留意下さい。

「この地図は、国土地理院長の承認を得て、国土基本図を基に調整したものである。(国地情使 第687号)」
 「測量法に基づく国土地理院長承認(使用)R2JHs 687」



1:2,500


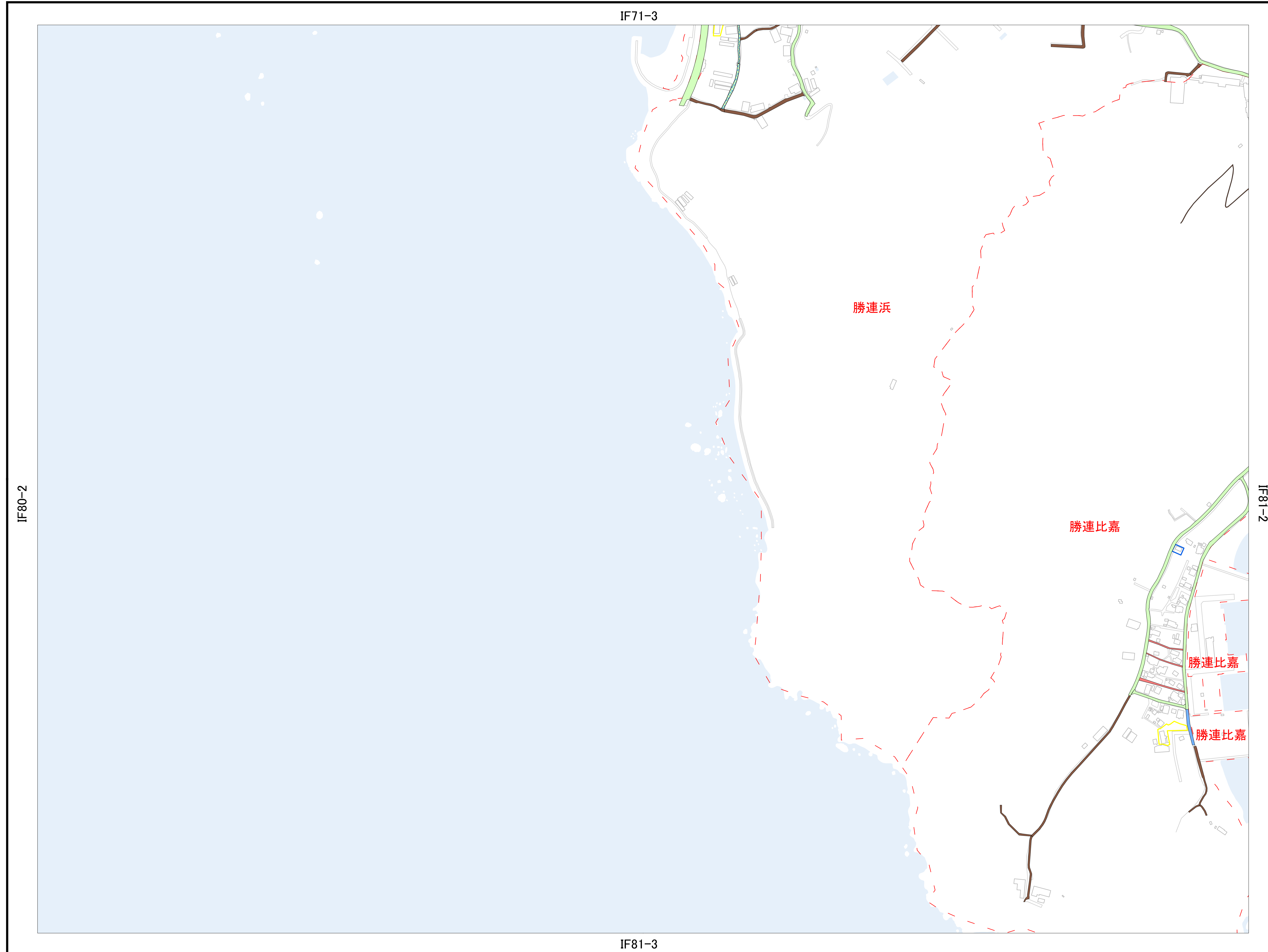
「この種別道路図は、令和2年9月18日現在の種別道路のおおむねの位置を示したものであり、詳細についてはうるま市担当窓口で必ず確認して下さい。」

IF71-4

IF81-2

うるま市 建築基準法に係る道路種別図

IF81-1

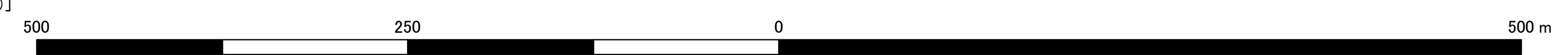


	IF71-1	IF71-2
IF70-4	IF71-3	IF71-4
IF80-2	IF81-1	IF81-2
IF80-4	IF81-3	
IF90-2		

- 凡例**
- 1号道路(国道、県道)
 - 1号道路(市道)
 - 1号道路(幅員不足)
 - 1号道路(2項要件あり)
 - 2号道路
 - 3号道路
 - 4号道路
 - 5号道路
 - 2項道路
 - 特定通路(第43条関連通路)
 - 専用通路
 - 基準法上の道路に該当しない
 - 検査センター確認
 - 技術センター確認
 - 不明(保留)
 - その他の道路

※専用通路、検査・技術センター確認の表示については、最新情報ではありませんので、ご留意下さい。

「この地図は、国土地理院長の承認を得て、国土基本図を基に調整したものである。(国地情使 第687号)」
 「測量法に基づく国土地理院長承認(使用)R2JHs 687」



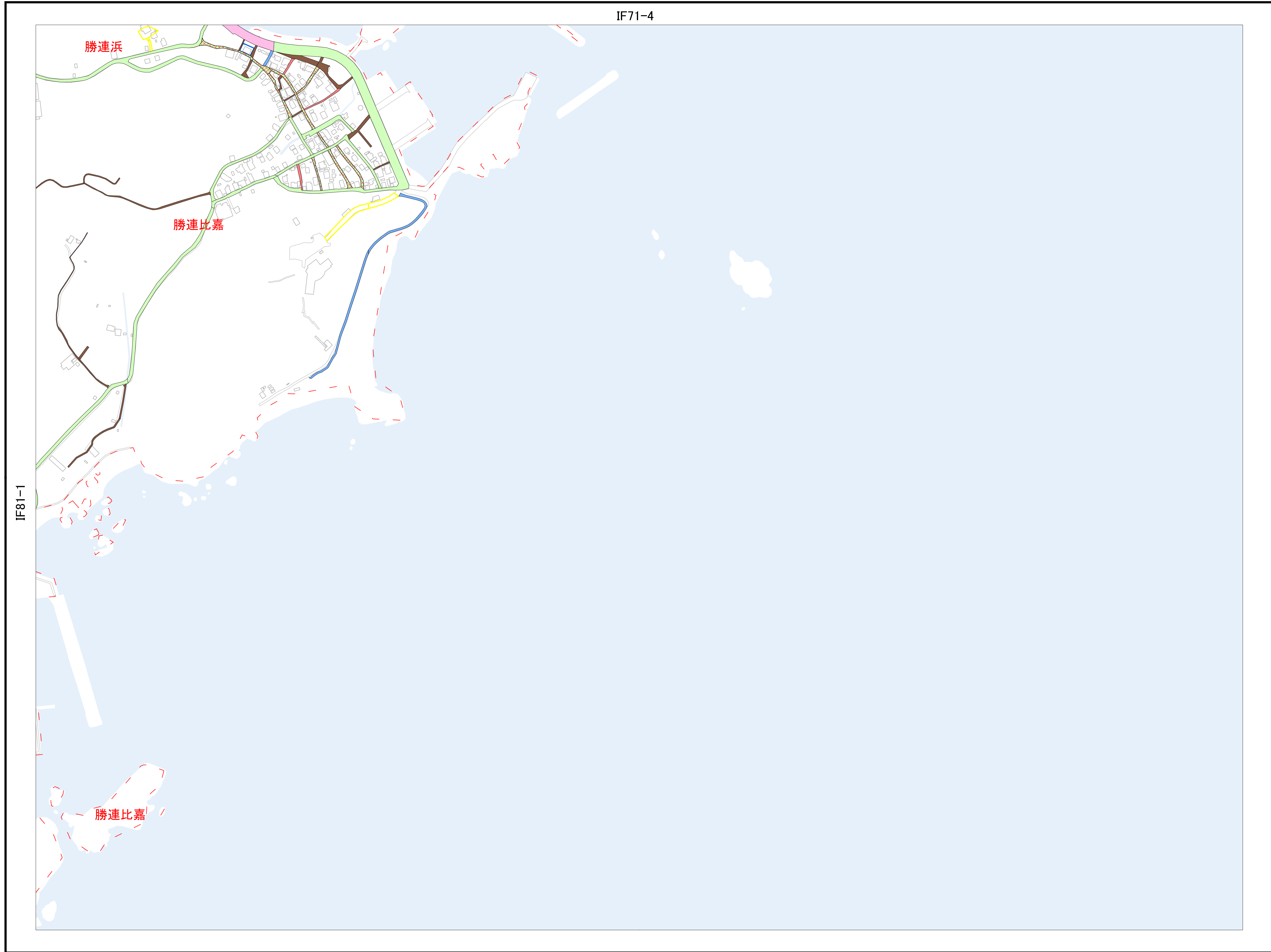
1:2,500

「この種別道路図は、令和2年9月18日現在の種別道路のおおむねの位置を示したものであり、詳細についてはうるま市担当窓口で必ず確認して下さい。」


IF81-1

うるま市 建築基準法に係る道路種別図

IF71-4



N



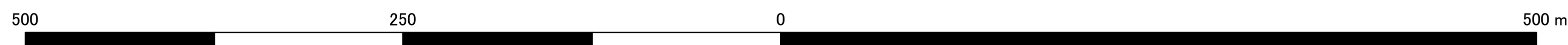
IF71-1	IF71-2
IF71-3	IF71-4
IF81-1	IF81-2
IF81-3	

IF81-1

凡例

- 1号道路(国道、県道)
- 1号道路(市道)
- 1号道路(幅員不足)
- 1号道路(2項要件あり)
- 2号道路
- 3号道路
- 4号道路
- 5号道路
- 2項道路
- 特定通路(第43条関連通路)
- 専用通路
- 基準法上の道路に該当しない
- 検査センター確認
- 技術センター確認
- 不明(保留)
- その他の道路

※専用通路、検査・技術センター確認の表示については、最新情報ではありませんので、ご留意下さい。




1:2,500

うるま市 建築基準法に係る道路種別図

IF81-3

IF81-1



IF70-4	IF71-3	IF71-4
IF80-2	IF81-1	IF81-2
IF80-4	IF81-3	
IF90-2		

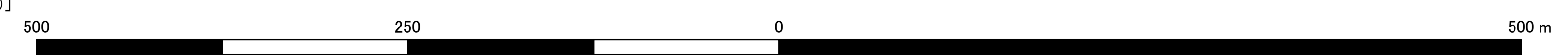
IF80-4

凡例

- 1号道路(国道、県道)
- 1号道路(市道)
- 1号道路(幅員不足)
- 1号道路(2項要件あり)
- 2号道路
- 3号道路
- 4号道路
- 5号道路
- 2項道路
- 特定通路(第43条関連通路)
- 専用通路
- 基準法上の道路に該当しない
- 検査センター確認
- 技術センター確認
- 不明(保留)
- その他の道路

※専用通路、検査・技術センター確認の表示については、最新情報ではありませんので、ご留意下さい。

「この地図は、国土地理院長の承認を得て、国土基本図を基に調整したものである。(国地情使 第687号)」
 「測量法に基づく国土地理院長承認(使用)R2JHs 687」




1:2,500

「この種別道路図は、令和2年9月18日現在の種別道路のおおむねの位置を示したものであり、詳細についてはうるま市担当窓口で必ず確認して下さい。」

IF81-3

うるま市 建築基準法に係る道路種別図



IF90-1	IF90-2
	JF00-2
JF00-4	JF01-1
JF10-2	JF11-1

凡例

	1号道路(国道、県道)
	1号道路(市道)
	1号道路(幅員不足)
	1号道路(2項要件あり)
	2号道路
	3号道路
	4号道路
	5号道路
	2項道路
	特定通路(第43条関連通路)
	専用通路
	基準法上の道路に該当しない
	検査センター確認
	技術センター確認
	不明(保留)
	その他の道路

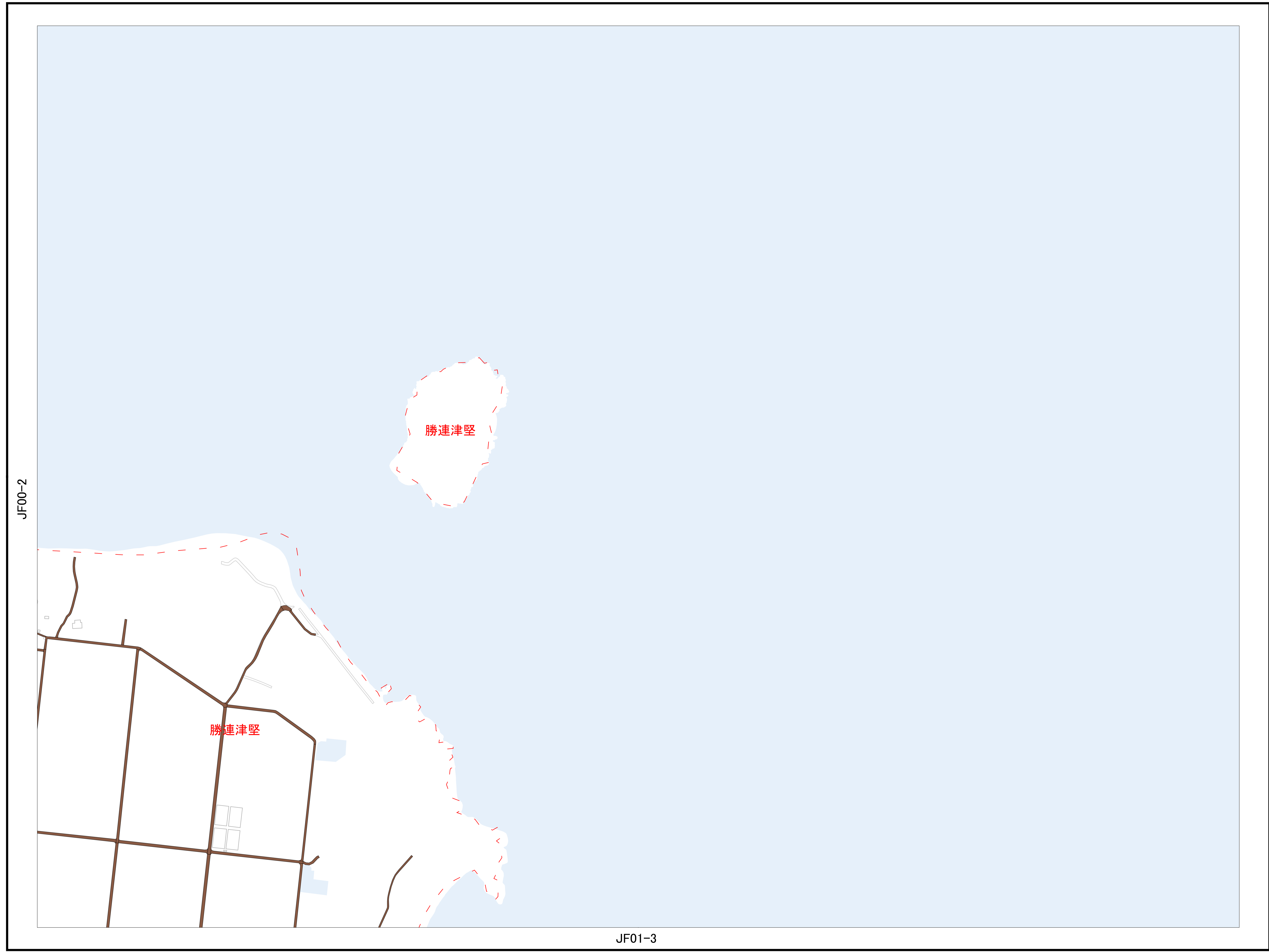
※専用通路、検査・技術センター確認の表示については、最新情報ではありませんので、ご留意下さい。




1:2,500

うるま市 建築基準法に係る道路種別図

JF01-1



N



IF90-2	
JF00-2	JF01-1
JF00-4	JF01-3
JF10-2	JF11-1

凡例

- 1号道路(国道、県道)
- 1号道路(市道)
- 1号道路(幅員不足)
- 1号道路(2項要件あり)
- 2号道路
- 3号道路
- 4号道路
- 5号道路
- 2項道路
- 特定通路(第43条関連通路)
- 専用通路
- 基準法上の道路に該当しない
- 検査センター確認
- 技術センター確認
- 不明(保留)
- その他の道路

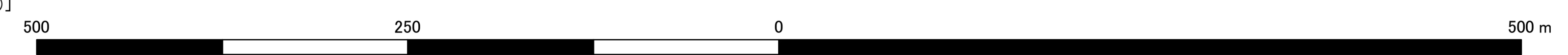
※専用通路、検査・技術センター確認の表示については、最新情報ではありませんので、留意下さい。

JF00-2

JF01-3

JF01-1

「この地図は、国土地理院長の承認を得て、国土基本図を基に調整したものである。(国地情使 第687号)」
「測量法に基づく国土地理院長承認(使用)R2JHs 687」



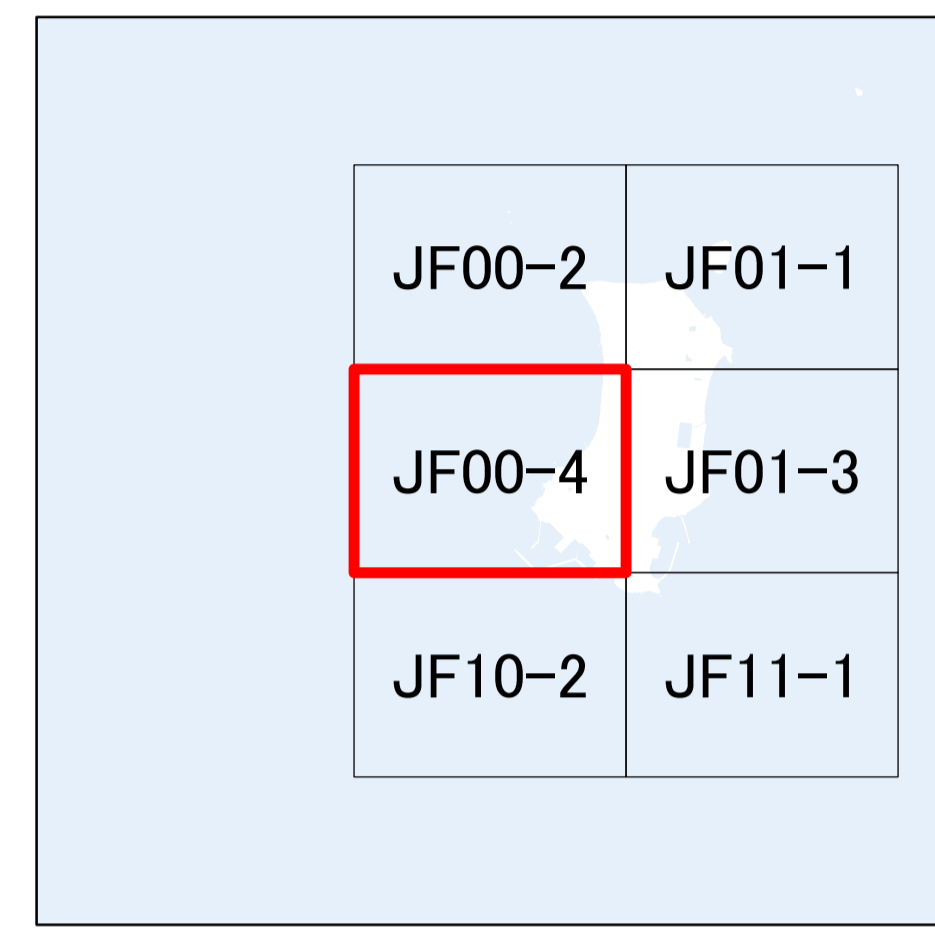

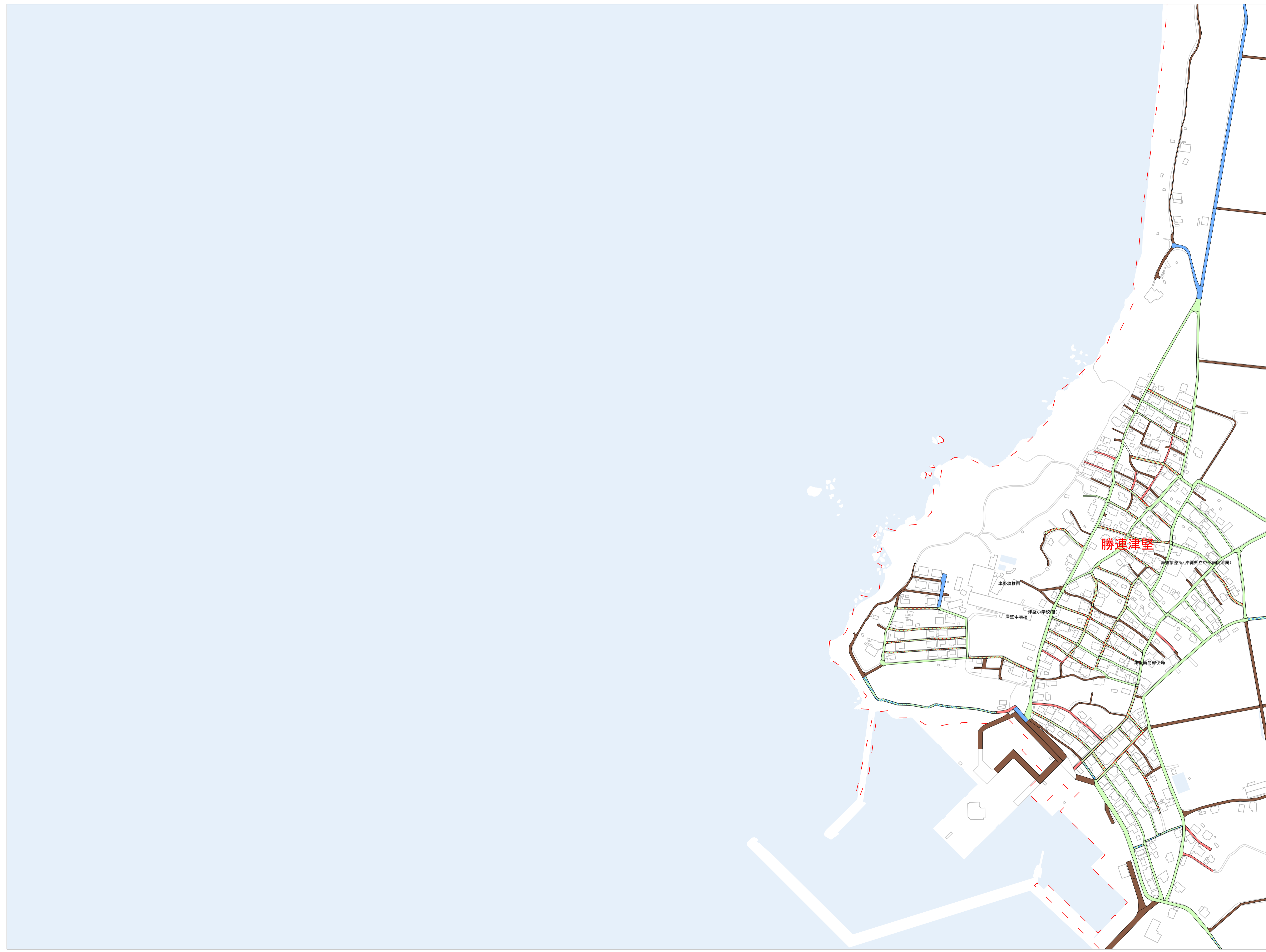
1:2,500

「この種別道路図は、令和2年9月18日現在の種別道路のおおむねの位置を示したものであり、詳細についてはうるま市担当窓口で必ず確認して下さい。」

うるま市 建築基準法に係る道路種別図

JF00-4

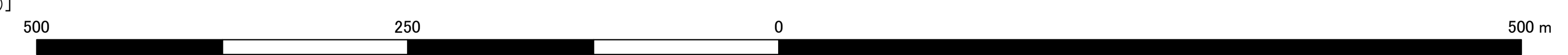
JF00-2



- 凡例**
- 1号道路(国道、県道)
 - 1号道路(市道)
 - 1号道路(幅員不足)
 - 1号道路(2項要件あり)
 - 2号道路
 - 3号道路
 - 4号道路
 - 5号道路
 - 2項道路
 - 特定通路(第43条関連通路)
 - 専用通路
 - 基準法上の道路に該当しない
 - 検査センター確認
 - 技術センター確認
 - 不明(保留)
 - その他の道路

※専用通路、検査・技術センター確認の表示については、最新情報ではありませんので、ご留意下さい。

「この地図は、国土地理院長の承認を得て、国土基本図を基に調整したものである。(国地情使 第687号)」
 「測量法に基づく国土地理院長承認(使用)R2JHs 687」




1:2,500

「この種別道路図は、令和2年9月18日現在の種別道路のおおむねの位置を示したものであり、詳細についてはうるま市担当窓口で必ず確認して下さい。」

JF00-4

うるま市 建築基準法に係る道路種別図

JF01-3




JF00-2	JF01-1
JF00-4	JF01-3
JF10-2	JF11-1

- 凡例**
- 1号道路(国道、県道)
 - 1号道路(市道)
 - 1号道路(幅員不足)
 - 1号道路(2項要件あり)
 - 2号道路
 - 3号道路
 - 4号道路
 - 5号道路
 - 2項道路
 - 特定通路(第43条関連通路)
 - 専用通路
 - 基準法上の道路に該当しない
 - 検査センター確認
 - 技術センター確認
 - 不明(保留)
 - その他の道路

※専用通路、検査・技術センター確認の表示については、最新情報ではありませんので、ご注意ください。

「この地図は、国土地理院長の承認を得て、国土基本図を基に調整したものである。(国地情使 第687号)」
 「測量法に基づく国土地理院長承認(使用)R2JHs 687」



1:2,500

「この種別道路図は、令和2年9月18日現在の種別道路のおおむねの位置を示したものであり、詳細についてはうるま市担当窓口で必ず確認して下さい。」

JF01-3


うるま市 建築基準法に係る道路種別図

JF10-2

JF00-4

勝連津堅

N

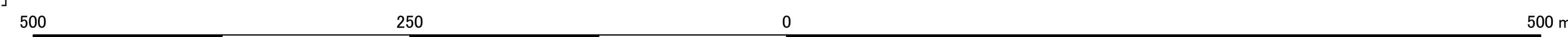


JF00-2	JF01-1
JF00-4	JF01-3
JF10-2	JF11-1

JF11-1

凡例	
	1号道路(国道、県道)
	1号道路(市道)
	1号道路(幅員不足)
	1号道路(2項要件あり)
	2号道路
	3号道路
	4号道路
	5号道路
	2項道路
	特定通路(第43条関連通路)
	専用通路
	基準法上の道路に該当しない
	検査センター確認
	技術センター確認
	不明(保留)
	その他の道路

※専用通路、検査・技術センター確認の表示については、最新情報ではありませんので、ご留意下さい。





1:2,500

JF10-2

うるま市 建築基準法に係る道路種別図

JF11-1

JF01-3



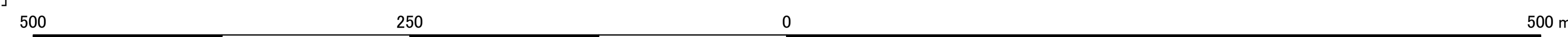
JF00-2	JF01-1
JF00-4	JF01-3
JF10-2	JF11-1

凡例

- 1号道路(国道、県道)
- 1号道路(市道)
- 1号道路(幅員不足)
- 1号道路(2項要件あり)
- 2号道路
- 3号道路
- 4号道路
- 5号道路
- 2項道路
- 特定通路(第43条関連通路)
- 専用通路
- 基準法上の道路に該当しない
- 検査センター確認
- 技術センター確認
- 不明(保留)
- その他の道路

※専用通路、検査・技術センター確認の表示については、最新情報ではありませんので、ご留意下さい。

JF10-2



1:2,500

JF11-1