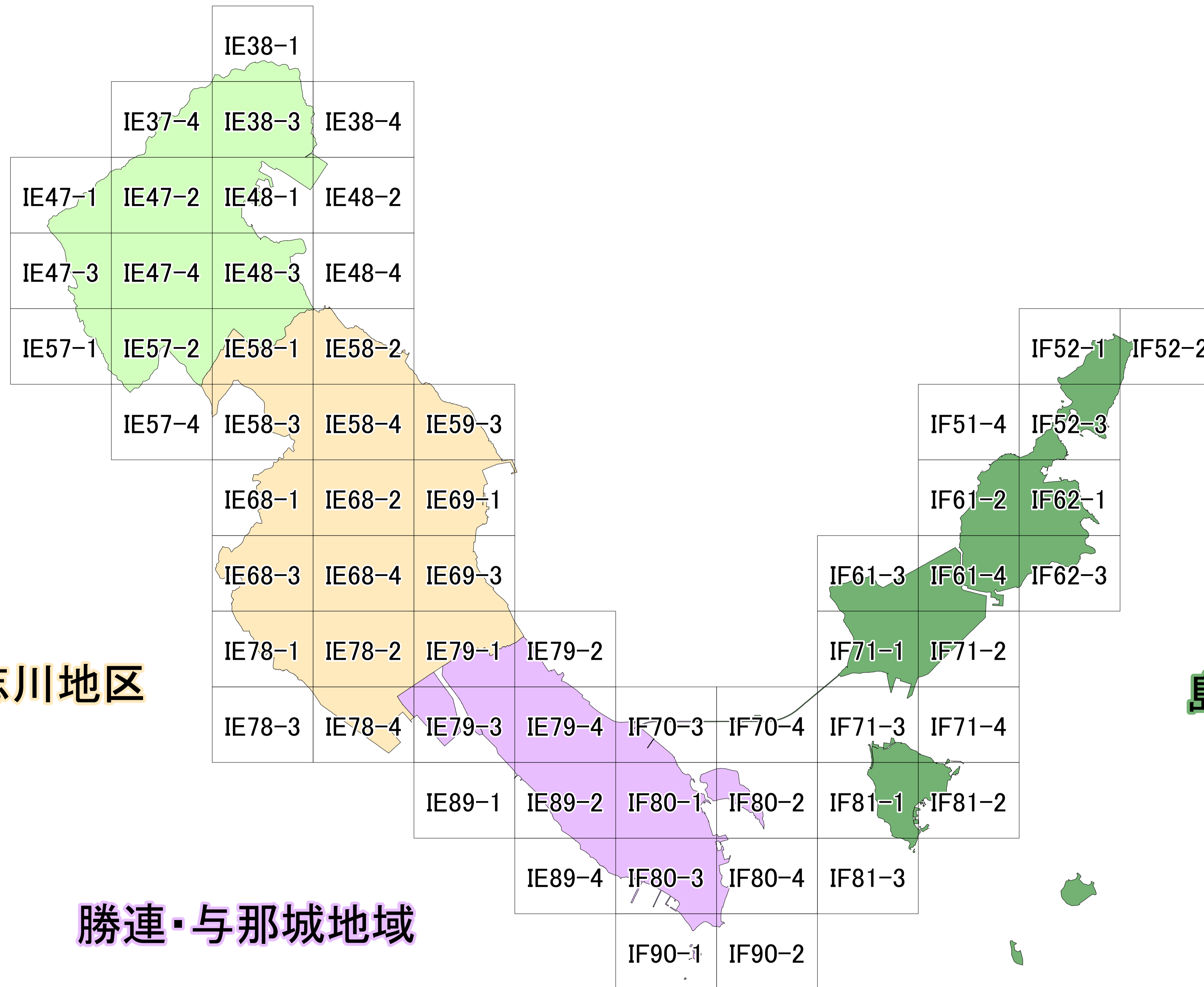


うるま市 建築基準法に係る道路種別図 索引図

石川地区



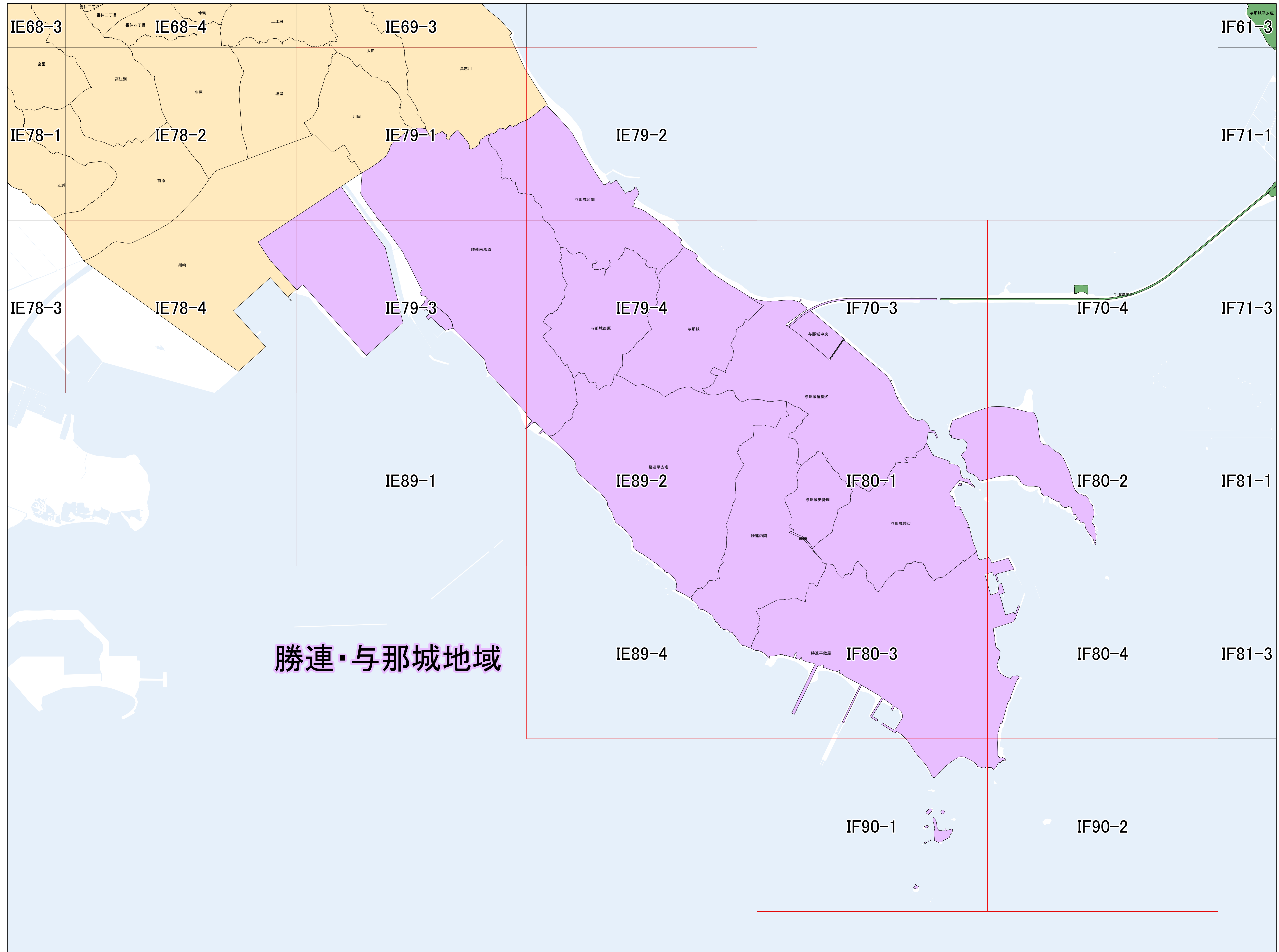
具志川地区

島嶼地域

勝連・与那城地域

JF00-2	JF01-1
JF00-4	JF01-3
JF10-2	JF11-1

うるま市 建築基準法に係る道路種別図 索引図



うるま市 建築基準法に係る道路種別図

IE69-3


IE78-2

IE79-2

IE79-3

IE79-1

N



IE68-2	IE69-1	
IE68-4	IE69-3	
IE78-2	IE79-1	IE79-2
IE78-4	IE79-3	IE79-4
	IE89-1	IE89-2

- 凡例**
- 1号道路(国道、県道)
 - 1号道路(市道)
 - 1号道路(幅員不足)
 - 1号道路(2項要件あり)
 - 2号道路
 - 3号道路
 - 4号道路
 - 5号道路
 - 2項道路
 - 特定通路(第43条関連通路)
 - 専用通路
 - 基準法上の道路に該当しない
 - 検査センター確認
 - 技術センター確認
 - 不明(保留)
 - その他の道路

※専用通路、検査・技術センター確認の表示については、最新情報ではありませんので、ご留意下さい。

「この地図は、国土地理院長の承認を得て、国土基本図を基に調整したものである。(国地情使 第687号)」
「測量法に基づく国土地理院長承認(使用)R 2JHs 687」




1:2,500

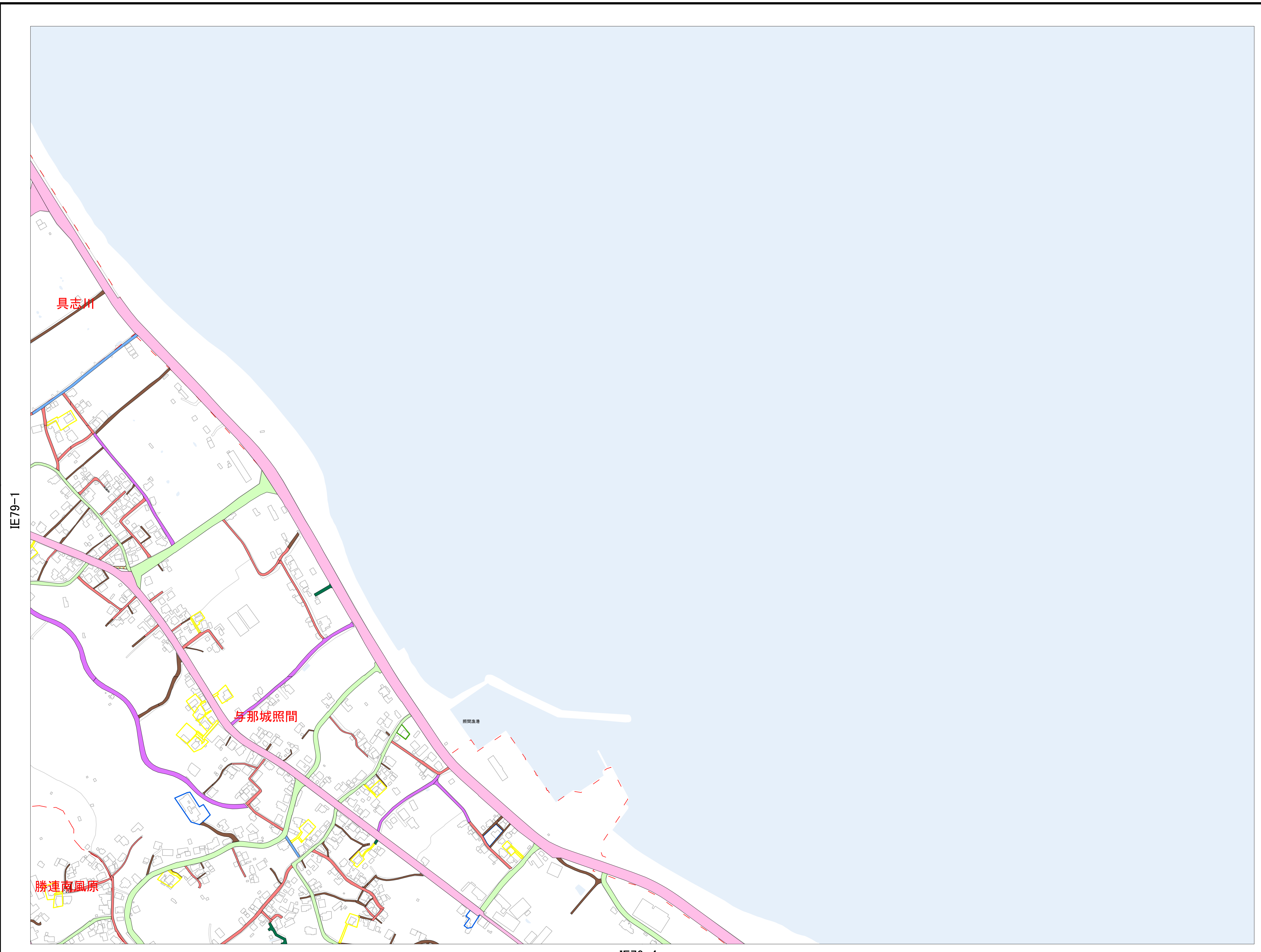
「この種別道路図は、令和2年9月18日現在の種別道路のおおむねの位置を示したものであり、詳細についてはうるま市担当窓口で必ず確認して下さい。」

うるま市 建築基準法に係る道路種別図

N



IE69-1		
IE69-3		
IE79-1	IE79-2	
IE79-3	IE79-4	IF70-3
IE89-1	IE89-2	IF80-1

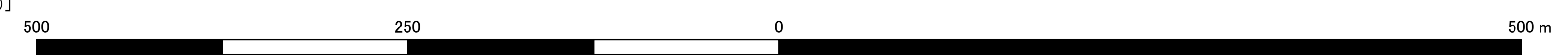


凡例

- 1号道路(国道、県道)
- 1号道路(市道)
- 1号道路(幅員不足)
- 1号道路(2項要件あり)
- 2号道路
- 3号道路
- 4号道路
- 5号道路
- 2項道路
- 特定通路(第43条関連通路)
- 専用通路
- 基準法上の道路に該当しない
- 検査センター確認
- 技術センター確認
- 不明(保留)
- その他の道路

※専用通路、検査・技術センター確認の表示については、最新情報ではありませんので、ご留意下さい。

「この地図は、国土地理院長の承認を得て、国土基本図を基に調整したものである。(国地情使 第687号)」
「測量法に基づく国土地理院長承認(使用)R2JHs687」

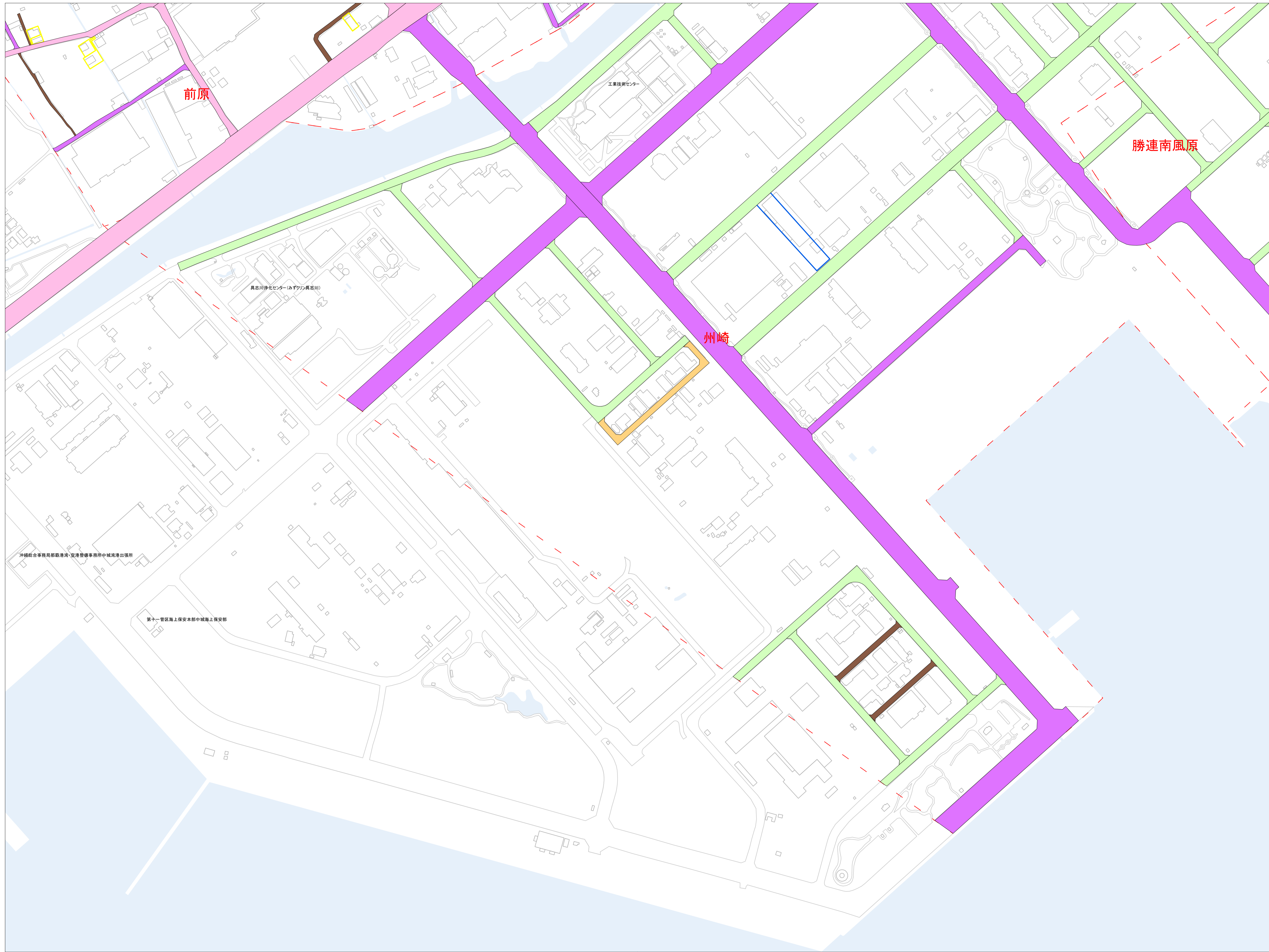


1:2,500


「この種別道路図は、令和2年9月18日現在の種別道路のおおむねの位置を示したものであり、詳細についてはうるま市担当窓口で必ず確認して下さい。」

うるま市 建築基準法に係る道路種別図

IE78-2



N



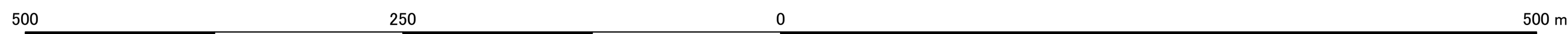
IE68-3	IE68-4	IE69-3
IE78-1	IE78-2	IE79-1
IE78-3	IE78-4	IE79-3
		IE89-1

- 凡例**
- 1号道路(国道、県道)
 - 1号道路(市道)
 - 1号道路(幅員不足)
 - 1号道路(2項要件あり)
 - 2号道路
 - 3号道路
 - 4号道路
 - 5号道路
 - 2項道路
 - 特定通路(第43条関連通路)
 - 専用通路
 - 基準法上の道路に該当しない
 - 検査センター確認
 - 技術センター確認
 - 不明(保留)
 - その他の道路

※専用通路、検査・技術センター確認の表示については、最新情報ではありませんので、ご留意下さい。


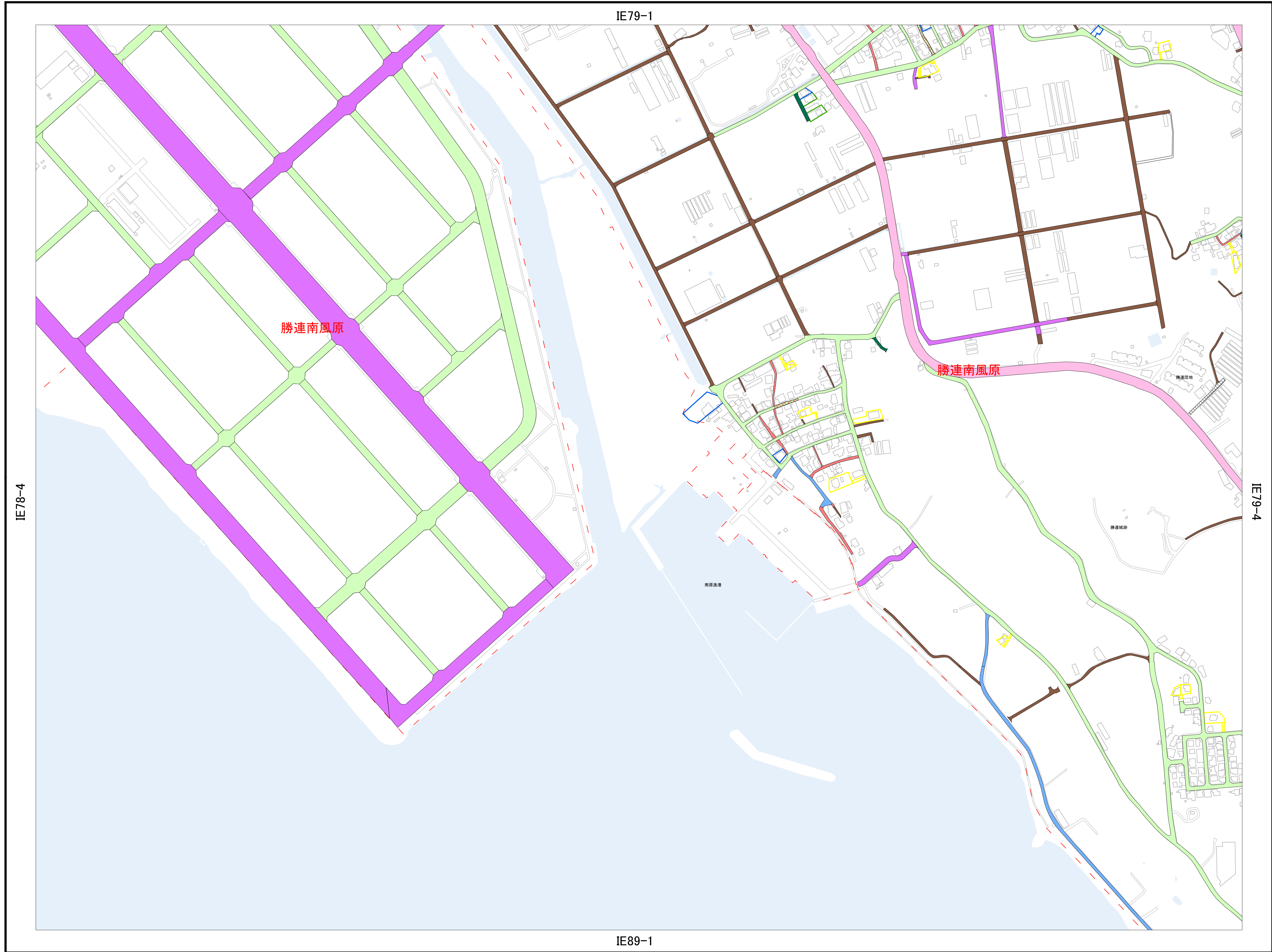
IE78-3

IE79-3



1:2,500

うるま市 建築基準法に係る道路種別図

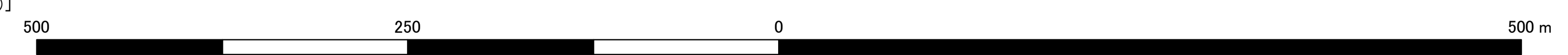


IE68-4	IE69-3	
IE78-2	IE79-1	IE79-2
IE78-4	IE79-3	IE79-4
	IE89-1	IE89-2
		IE89-4

- 凡例**
- 1号道路(国道、県道)
 - 1号道路(市道)
 - 1号道路(幅員不足)
 - 1号道路(2項要件あり)
 - 2号道路
 - 3号道路
 - 4号道路
 - 5号道路
 - 2項道路
 - 特定通路(第43条関連通路)
 - 専用通路
 - 基準法上の道路に該当しない
 - 検査センター確認
 - 技術センター確認
 - 不明(保留)
 - その他の道路

※専用通路、検査・技術センター確認の表示については、最新情報ではありませんので、ご留意下さい。


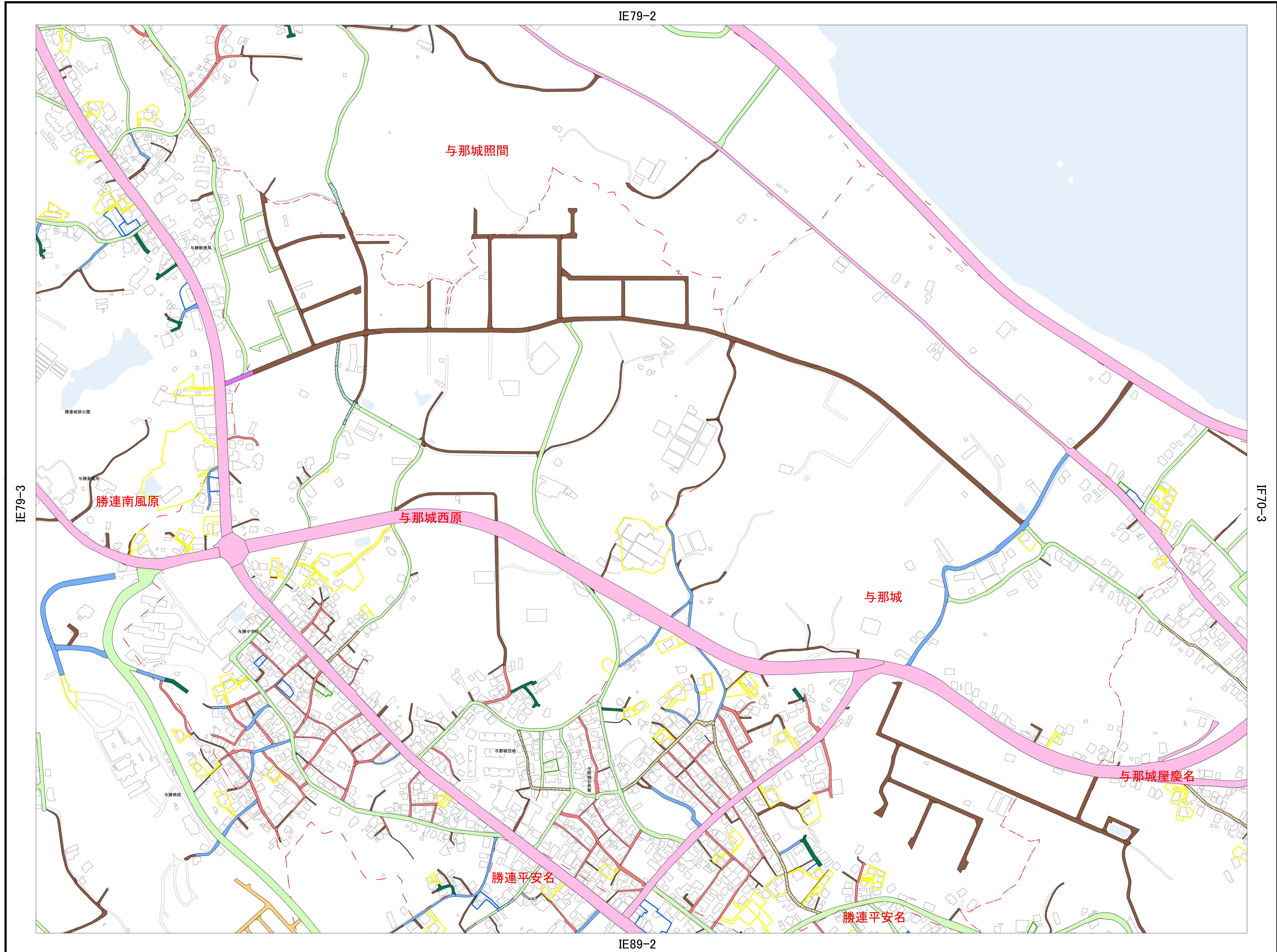
「この地図は、国土地理院長の承認を得て、国土基本図を基に調整したものである。(国地情使 第687号)」
 「測量法に基づく国土地理院長承認(使用)R 2JHs 687」



1:2,500

「この種別道路図は、令和2年9月18日現在の種別道路のおおむねの位置を示したものであり、詳細についてはうるま市担当窓口で必ず確認して下さい。」

うるま市 建築基準法に係る道路種別図

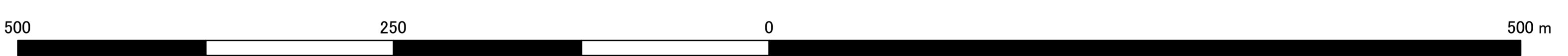


IE69-3		
IE79-1	IE79-2	
IE79-3	IE79-4	IF70-3
IE89-1	IE89-2	IF80-1
	IE89-4	IF80-3

- 凡例**
- 1号道路(国道、県道)
 - 1号道路(市道)
 - 1号道路(幅員不足)
 - 1号道路(2項要件あり)
 - 2号道路
 - 3号道路
 - 4号道路
 - 5号道路
 - 2項道路
 - 特定通路(第43条関連通路)
 - 専用通路
 - 基準法上の道路に該当しない
 - 検査センター確認
 - 技術センター確認
 - 不明(保留)
 - その他の道路

※専用通路、検査・技術センター確認の表示については、最新情報ではありませんので、ご留意下さい。

「この地図は、国土地理院長の承認を得て、国土基本図を基に調整したものである。(国地情使 第687号)」
 「測量法に基づく国土地理院長承認(使用)R 2JHs 687」




1:2,500

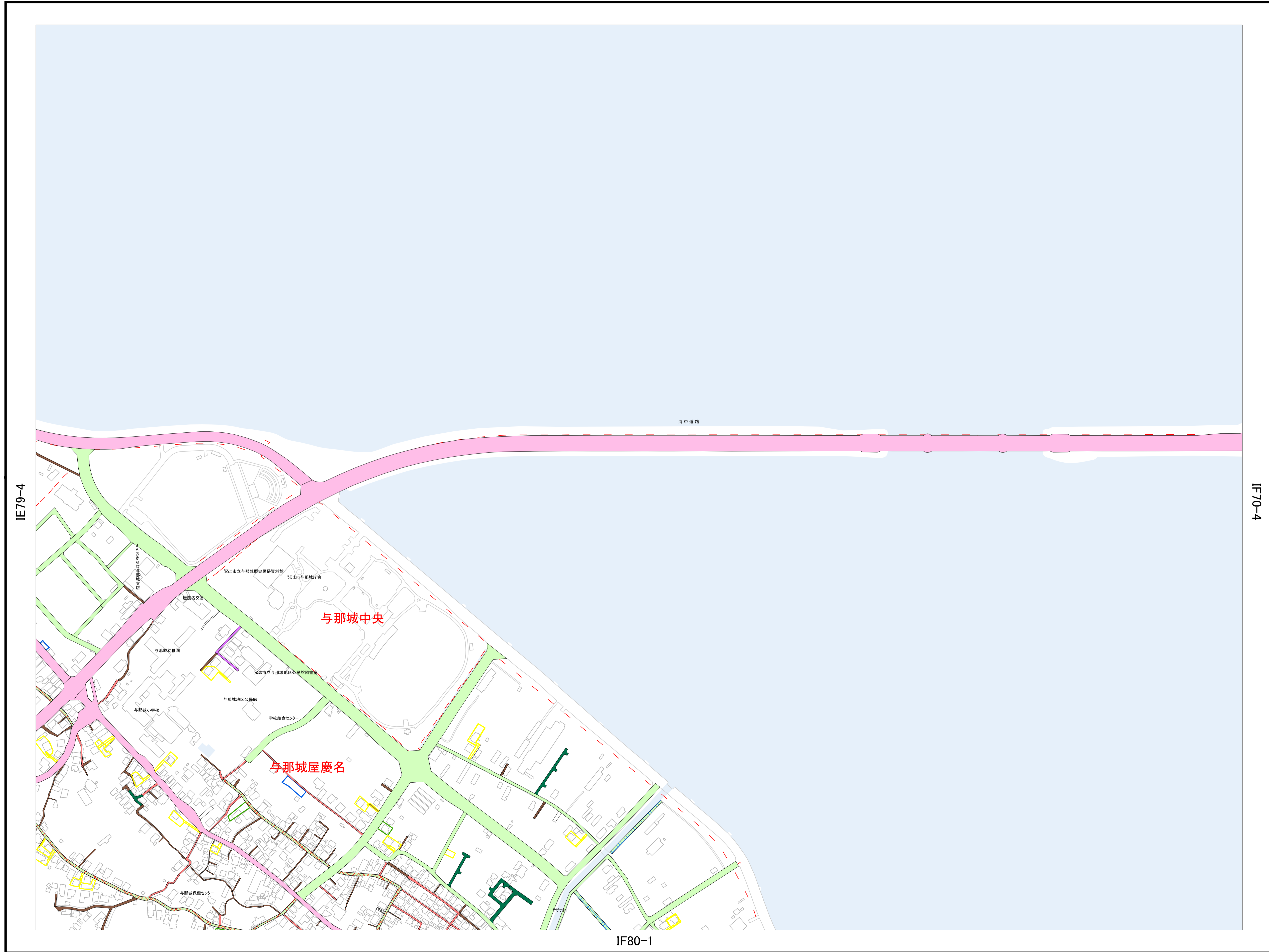
「この種別道路図は、令和2年9月18日現在の種別道路のおおむねの位置を示したものであり、詳細についてはうるま市担当窓口で必ず確認して下さい。」

うるま市 建築基準法に係る道路種別図

N



IE79-2		
IE79-4	IF70-3	IF70-4
IE89-2	IF80-1	IF80-2
IE89-4	IF80-3	IF80-4

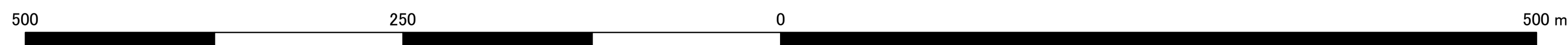


凡例

- 1号道路(国道、県道)
- 1号道路(市道)
- 1号道路(幅員不足)
- 1号道路(2項要件あり)
- 2号道路
- 3号道路
- 4号道路
- 5号道路
- 2項道路
- 特定通路(第43条関連通路)
- 専用通路
- 基準法上の道路に該当しない
- 検査センター確認
- 技術センター確認
- 不明(保留)
- その他の道路

※専用通路、検査・技術センター確認の表示については、最新情報ではありませんので、ご留意下さい。

「この地図は、国土地理院長の承認を得て、国土基本図を基に調整したものである。(国地情使 第687号)」
「測量法に基づく国土地理院長承認(使用)R2JHs 687」


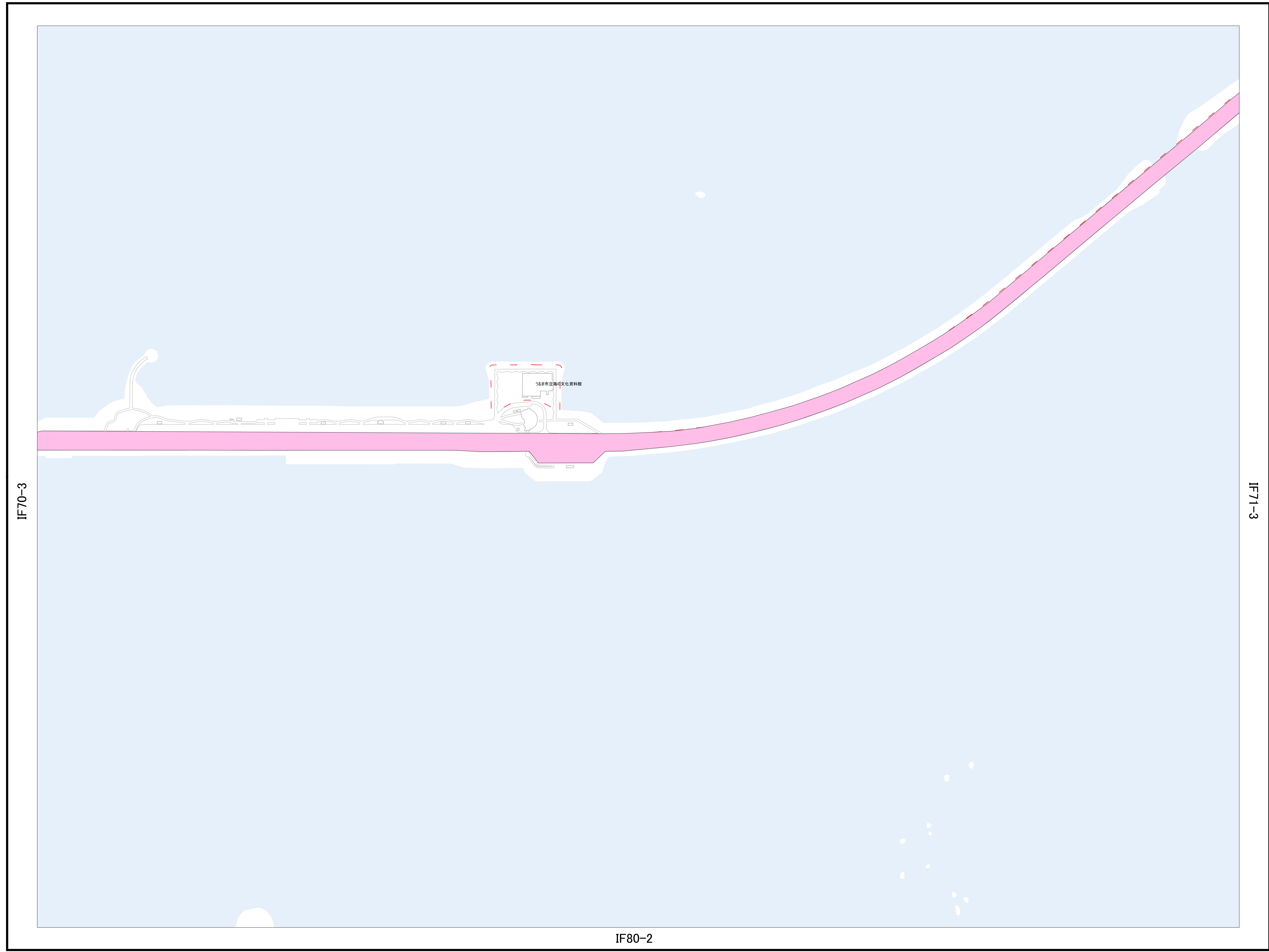


1:2,500

「この種別道路図は、令和2年9月18日現在の種別道路のおおむねの位置を示したものであり、詳細についてはうるま市担当窓口で必ず確認して下さい。」

うるま市 建築基準法に係る道路種別図

IF70-4



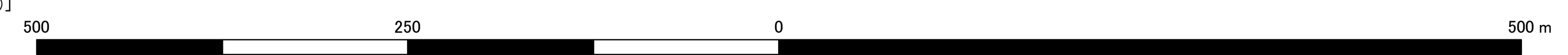
		IF61-3
		IF71-1
IF70-3	IF70-4	IF71-3
IF80-1	IF80-2	IF81-1
IF80-3	IF80-4	IF81-3

凡例

- 1号道路(国道、県道)
- 1号道路(市道)
- 1号道路(幅員不足)
- 1号道路(2項要件あり)
- 2号道路
- 3号道路
- 4号道路
- 5号道路
- 2項道路
- 特定通路(第43条関連通路)
- 専用通路
- 基準法上の道路に該当しない
- 検査センター確認
- 技術センター確認
- 不明(保留)
- その他の道路

※専用通路、検査・技術センター確認の表示については、最新情報ではありませんので、ご留意下さい。

「この地図は、国土地理院長の承認を得て、国土基本図を基に調整したものである。(国地情使 第687号)」
 「測量法に基づく国土地理院長承認(使用)R 2JHs 687」



1:2,500

「この種別道路図は、令和2年9月18日現在の種別道路のおおむねの位置を示したものであり、詳細についてはうるま市担当窓口で必ず確認して下さい。」


IF70-4

うるま市 建築基準法に係る道路種別図

IE79-3

勝連南風原

N



IE78-2	IE79-1	IE79-2
IE78-4	IE79-3	IE79-4
	IE89-1	IE89-2
		IE89-4

IE89-2

凡例


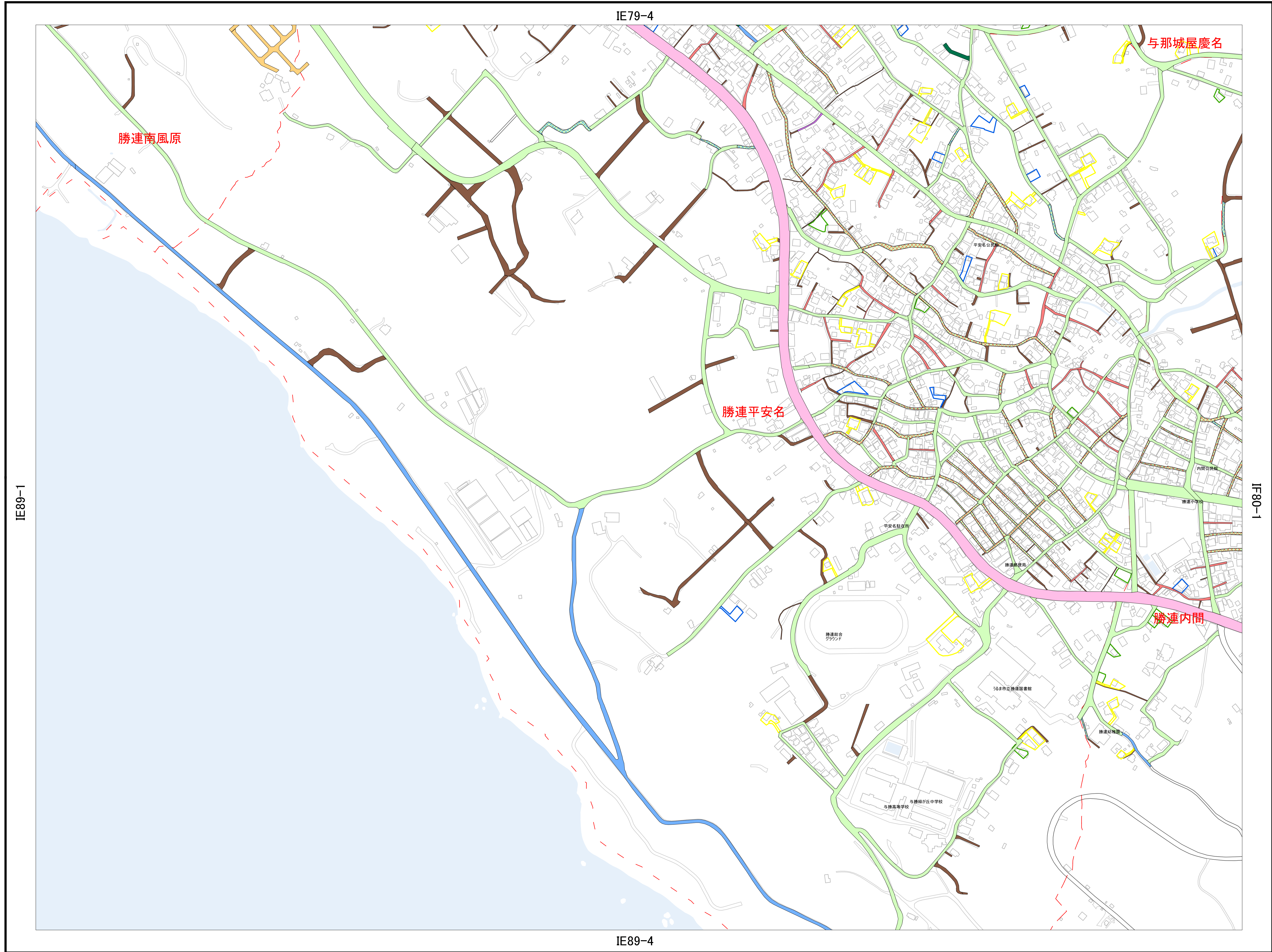
	1号道路(国道、県道)
	1号道路(市道)
	1号道路(幅員不足)
	1号道路(2項要件あり)
	2号道路
	3号道路
	4号道路
	5号道路
	2項道路
	特定通路(第43条関連通路)
	専用通路
	基準法上の道路に該当しない
	検査センター確認
	技術センター確認
	不明(保留)
	その他の道路

※専用通路、検査・技術センター確認の表示については、最新情報ではありませんので、ご留意下さい。



1:2,500

うるま市 建築基準法に係る道路種別図



IE79-1	IE79-2	
IE79-3	IE79-4	IF70-3
IE89-1	IE89-2	IF80-1
	IE89-4	IF80-3
		IF90-1


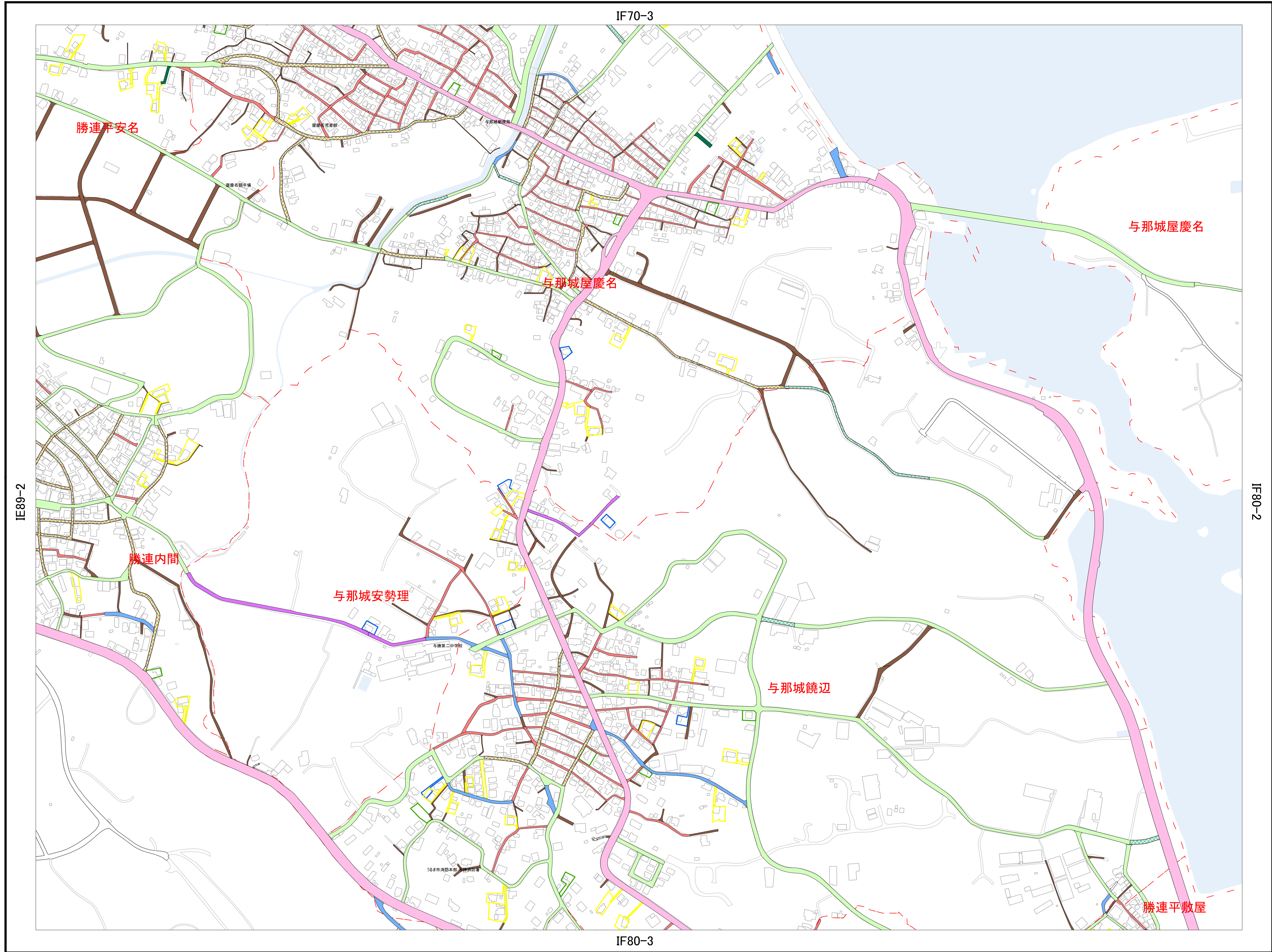
- 凡例**
- 1号道路(国道、県道)
 - 1号道路(市道)
 - 1号道路(幅員不足)
 - 1号道路(2項要件あり)
 - 2号道路
 - 3号道路
 - 4号道路
 - 5号道路
 - 2項道路
 - 特定通路(第43条関連通路)
 - 専用通路
 - 基準法上の道路に該当しない
 - 検査センター確認
 - 技術センター確認
 - 不明(保留)
 - その他の道路

※専用通路、検査・技術センター確認の表示については、最新情報ではありませんので、ご留意下さい。



1:2,500

うるま市 建築基準法に係る道路種別図

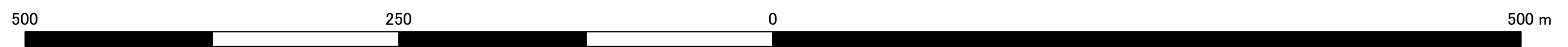


IE79-2		
IE79-4	IF70-3	IF70-4
IE89-2	IF80-1	IF80-2
IE89-4	IF80-3	IF80-4
	IF90-1	IF90-2

- 凡例**
- 1号道路(国道、県道)
 - 1号道路(市道)
 - 1号道路(幅員不足)
 - 1号道路(2項要件あり)
 - 2号道路
 - 3号道路
 - 4号道路
 - 5号道路
 - 2項道路
 - 特定通路(第43条関連通路)
 - 専用通路
 - 基準法上の道路に該当しない
 - 検査センター確認
 - 技術センター確認
 - 不明(保留)
 - その他の道路

※専用通路、検査・技術センター確認の表示については、最新情報ではありませんので、ご留意下さい。

「この地図は、国土地理院長の承認を得て、国土基本図を基に調整したものである。(国地情使 第687号)」
 「測量法に基づく国土地理院長承認(使用)R 2JHs 687」



1:2,500

「この種別道路図は、令和2年9月18日現在の種別道路のおおむねの位置を示したものであり、詳細についてはうるま市担当窓口で必ず確認して下さい。」

うるま市 建築基準法に係る道路種別図

IF70-4


IF80-1

IF81-1

IF80-4

IF80-2

N

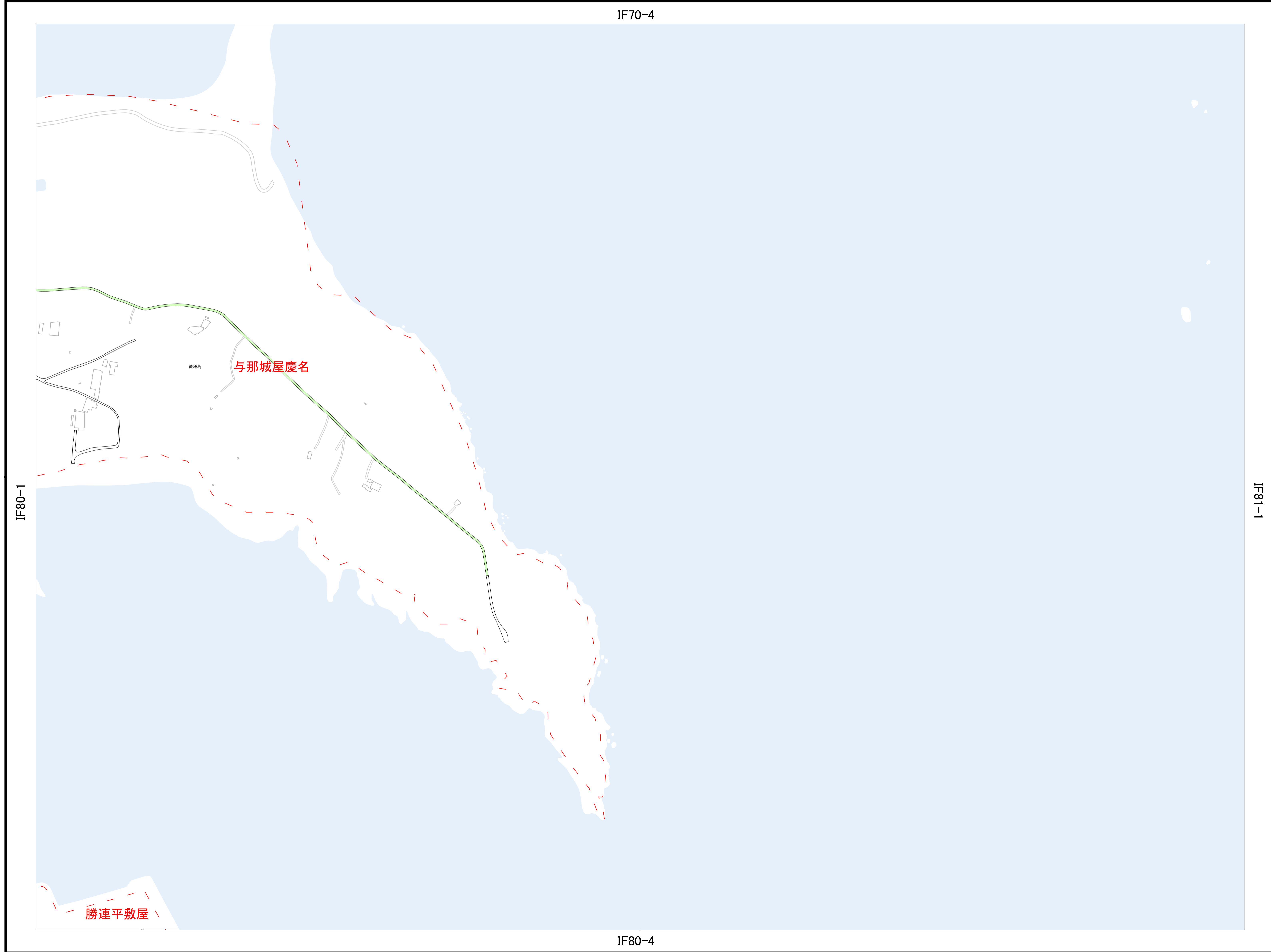


		IF71-1
IF70-3	IF70-4	IF71-3
IF80-1	IF80-2	IF81-1
IF80-3	IF80-4	IF81-3
IF90-1	IF90-2	

凡例

- 1号道路(国道、県道)
- 1号道路(市道)
- 1号道路(幅員不足)
- 1号道路(2項要件あり)
- 2号道路
- 3号道路
- 4号道路
- 5号道路
- 2項道路
- 特定通路(第43条関連通路)
- 専用通路
- 基準法上の道路に該当しない
- 検査センター確認
- 技術センター確認
- 不明(保留)
- その他の道路

※専用通路、検査・技術センター確認の表示については、最新情報ではありませんので、ご留意下さい。



「この地図は、国土地理院長の承認を得て、国土基本図を基に調整したものである。(国地情使 第687号)」
「測量法に基づく国土地理院長承認(使用)R2JHs 687」

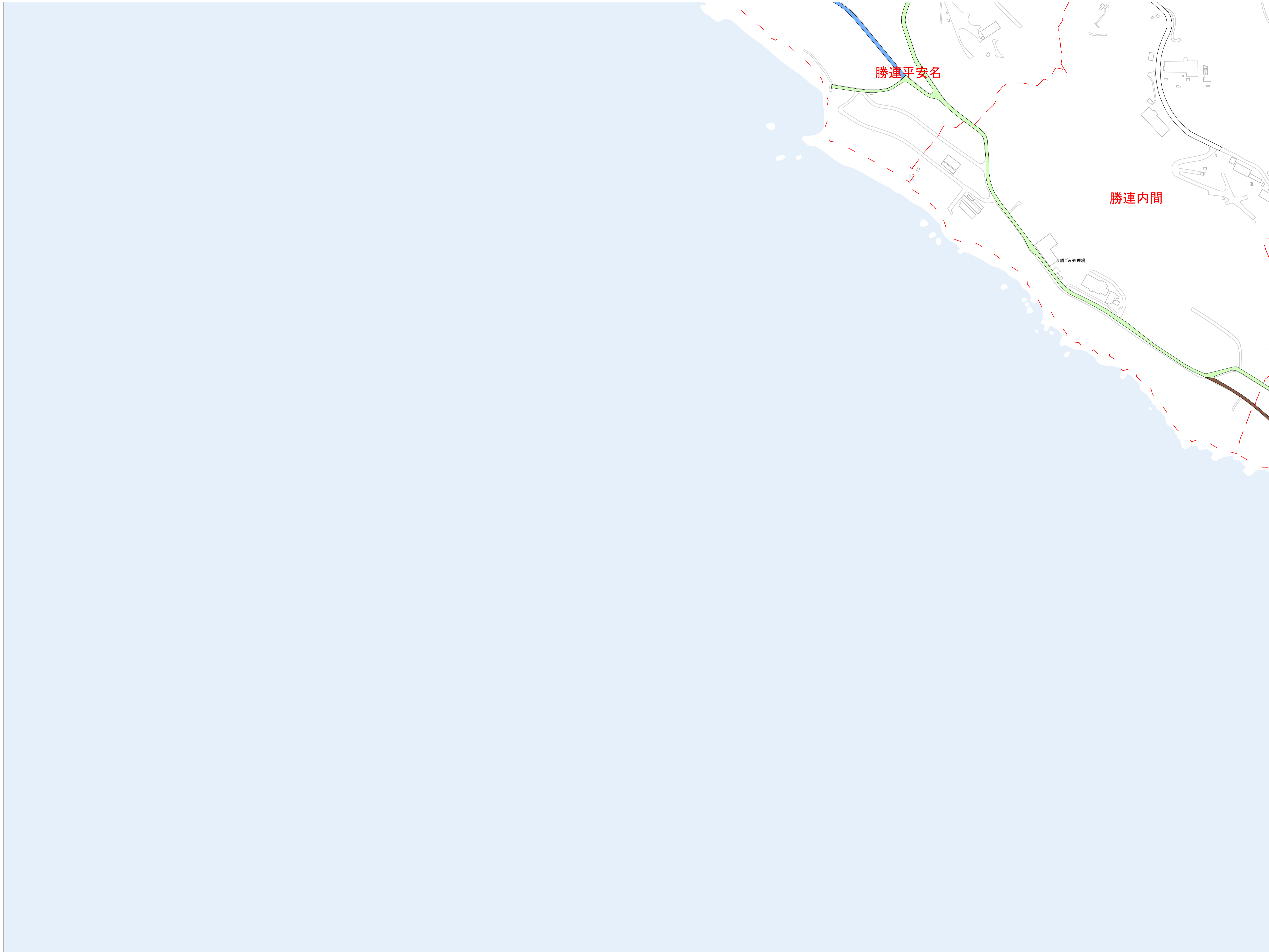


1:2,500


「この種別道路図は、令和2年9月18日現在の種別道路のおおむねの位置を示したものであり、詳細についてはうるま市担当窓口で必ず確認して下さい。」

うるま市 建築基準法に係る道路種別図

IE89-2



N

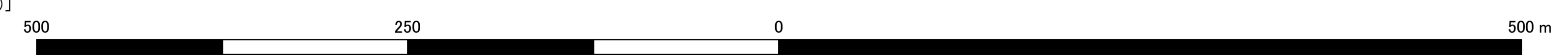


IE79-3	IE79-4	IF70-3
IE89-1	IE89-2	IF80-1
	IE89-4	IF80-3
		IF90-1

凡例

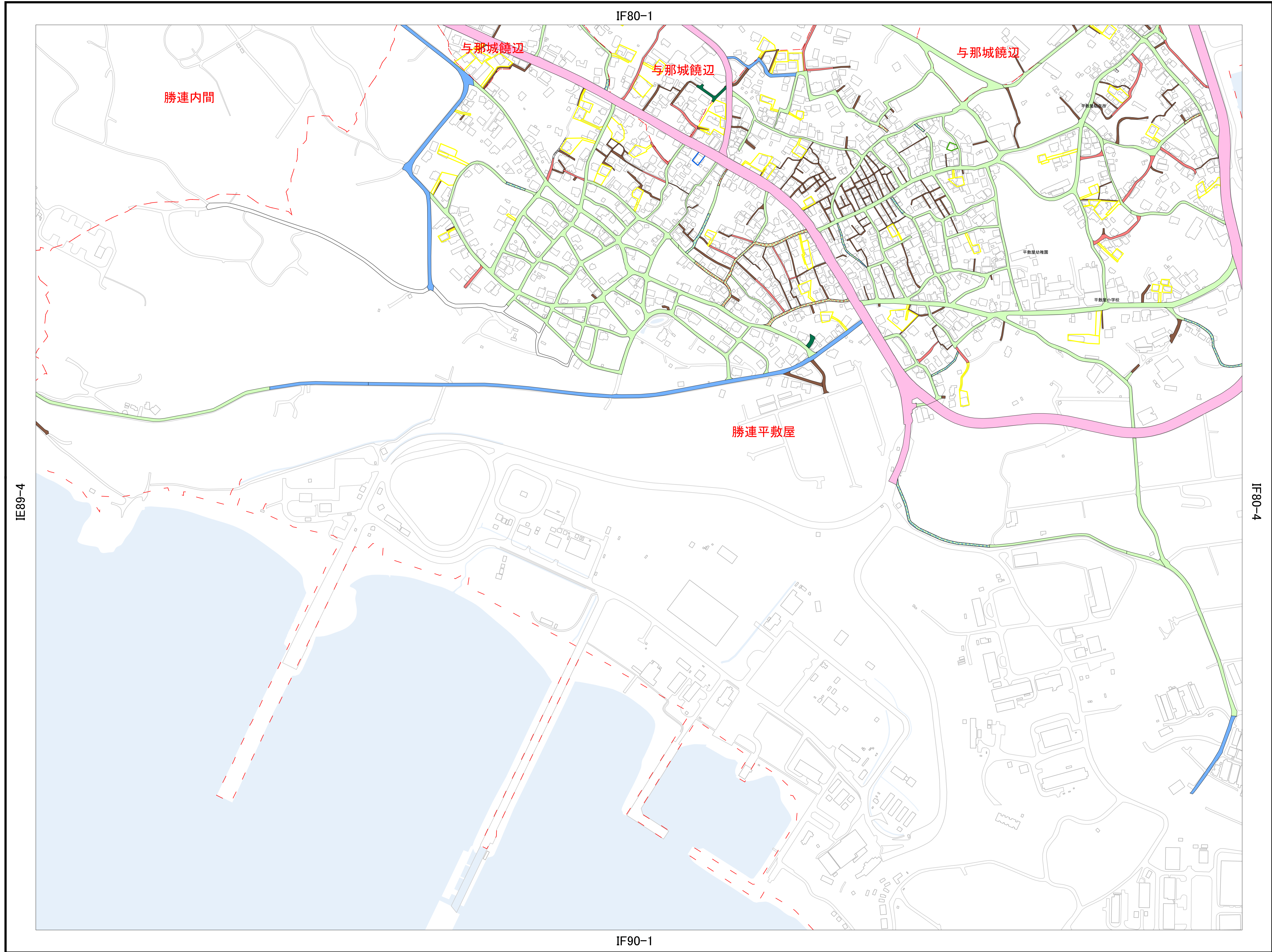
- 1号道路(国道、県道)
- 1号道路(市道)
- 1号道路(幅員不足)
- 1号道路(2項要件あり)
- 2号道路
- 3号道路
- 4号道路
- 5号道路
- 2項道路
- 特定通路(第43条関連通路)
- 専用通路
- 基準法上の道路に該当しない
- 検査センター確認
- 技術センター確認
- 不明(保留)
- その他の道路

※専用通路、検査・技術センター確認の表示については、最新情報ではありませんので、ご留意下さい。



1:2,500

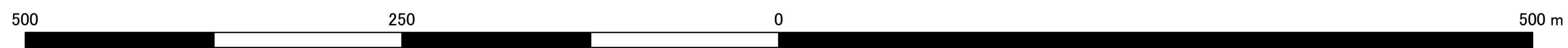
うるま市 建築基準法に係る道路種別図



IE79-4	IF70-3	IF70-4
IE89-2	IF80-1	IF80-2
IE89-4	IF80-3	IF80-4
	IF90-1	IF90-2

- 凡例**
- 1号道路(国道、県道)
 - 1号道路(市道)
 - 1号道路(幅員不足)
 - 1号道路(2項要件あり)
 - 2号道路
 - 3号道路
 - 4号道路
 - 5号道路
 - 2項道路
 - 特定通路(第43条関連通路)
 - 専用通路
 - 基準法上の道路に該当しない
 - 検査センター確認
 - 技術センター確認
 - 不明(保留)
 - その他の道路

※専用通路、検査・技術センター確認の表示については、最新情報ではありませんので、ご留意下さい。




1:2,500

うるま市 建築基準法に係る道路種別図

IF80-2



N

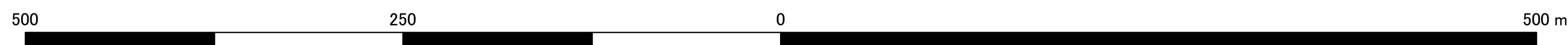


IF70-3	IF70-4	IF71-3
IF80-1	IF80-2	IF81-1
IF80-3	IF80-4	IF81-3
IF90-1	IF90-2	

凡例

	1号道路(国道、県道)
	1号道路(市道)
	1号道路(幅員不足)
	1号道路(2項要件あり)
	2号道路
	3号道路
	4号道路
	5号道路
	2項道路
	特定通路(第43条関連通路)
	専用通路
	基準法上の道路に該当しない
	検査センター確認
	技術センター確認
	不明(保留)
	その他の道路

※専用通路、検査・技術センター確認の表示については、最新情報ではありませんので、ご留意下さい。




1:2,500

うるま市 建築基準法に係る道路種別図

IF80-3



N

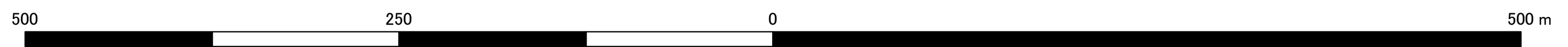


IE89-2	IF80-1	IF80-2
IE89-4	IF80-3	IF80-4
	IF90-1	IF90-2
		JF00-2

凡例

- 1号道路(国道、県道)
- 1号道路(市道)
- 1号道路(幅員不足)
- 1号道路(2項要件あり)
- 2号道路
- 3号道路
- 4号道路
- 5号道路
- 2項道路
- 特定通路(第43条関連通路)
- 専用通路
- 基準法上の道路に該当しない
- 検査センター確認
- 技術センター確認
- 不明(保留)
- その他の道路

※専用通路、検査・技術センター確認の表示については、最新情報ではありませんので、ご留意下さい。




1:2,500


うるま市 建築基準法に係る道路種別図

IF90-2

IF80-4



N



IF80-1	IF80-2	IF81-1
IF80-3	IF80-4	IF81-3
IF90-1	IF90-2	
	JF00-2	JF01-1

IF90-1

凡例

- 1号道路(国道、県道)
- 1号道路(市道)
- 1号道路(幅員不足)
- 1号道路(2項要件あり)
- 2号道路
- 3号道路
- 4号道路
- 5号道路
- 2項道路
- 特定通路(第43条関連通路)
- 専用通路
- 基準法上の道路に該当しない
- 検査センター確認
- 技術センター確認
- 不明(保留)
- その他の道路

※専用通路、検査・技術センター確認の表示については、最新情報ではありませんので、ご留意下さい。



1:2,500

IF90-2